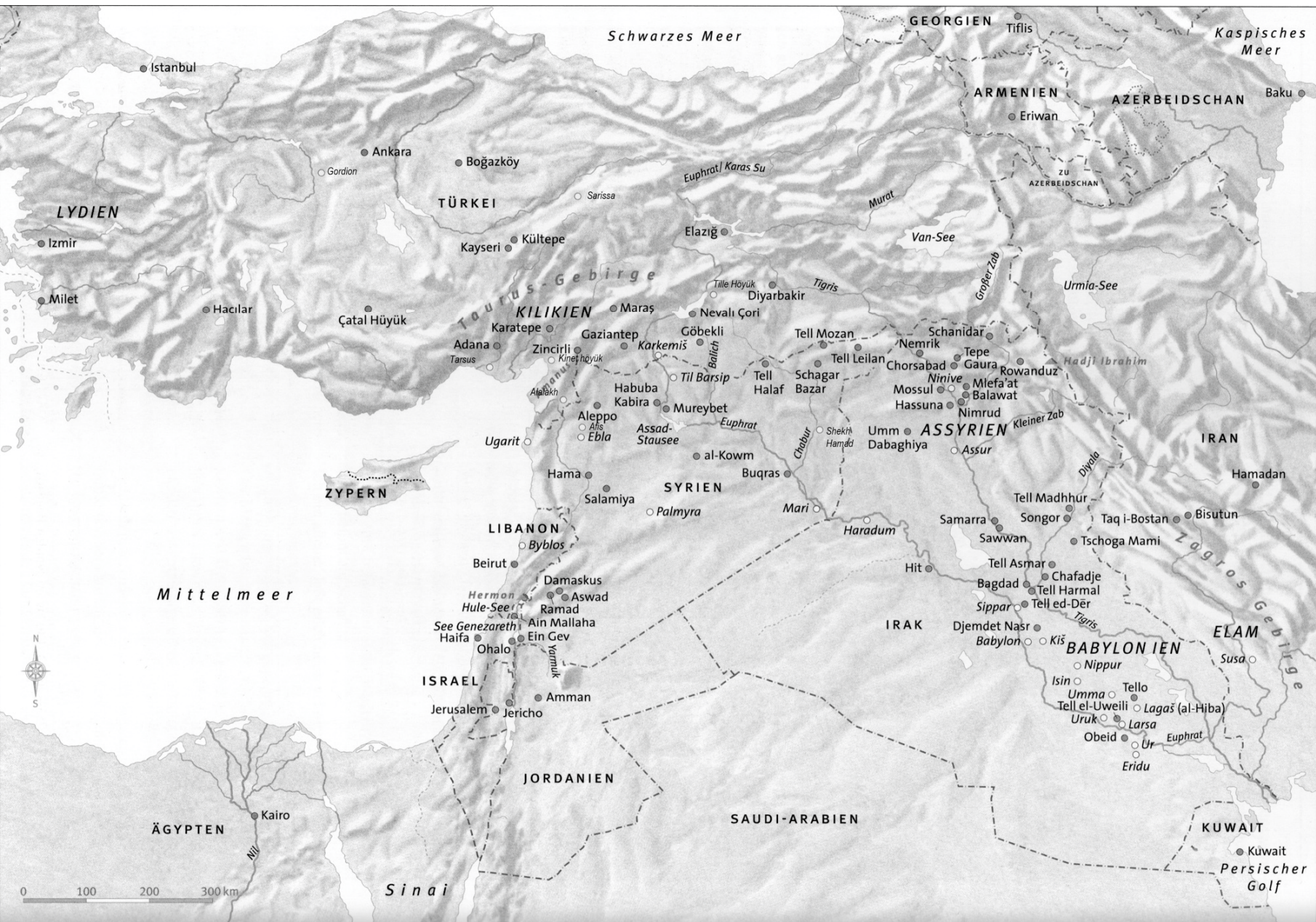



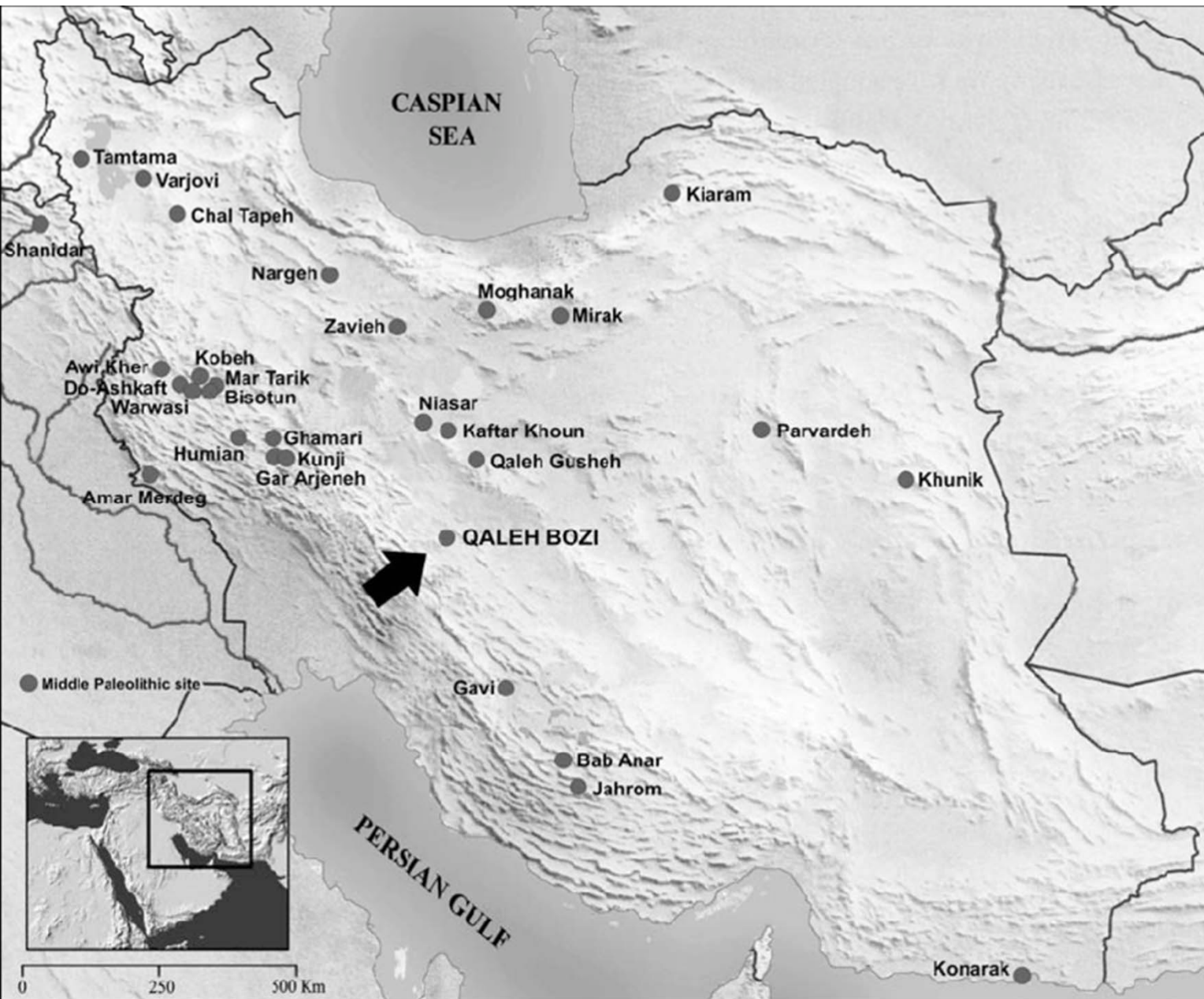
Archeologia dell'Iran

Introduzione. Topografia, clima, definizione di Elam



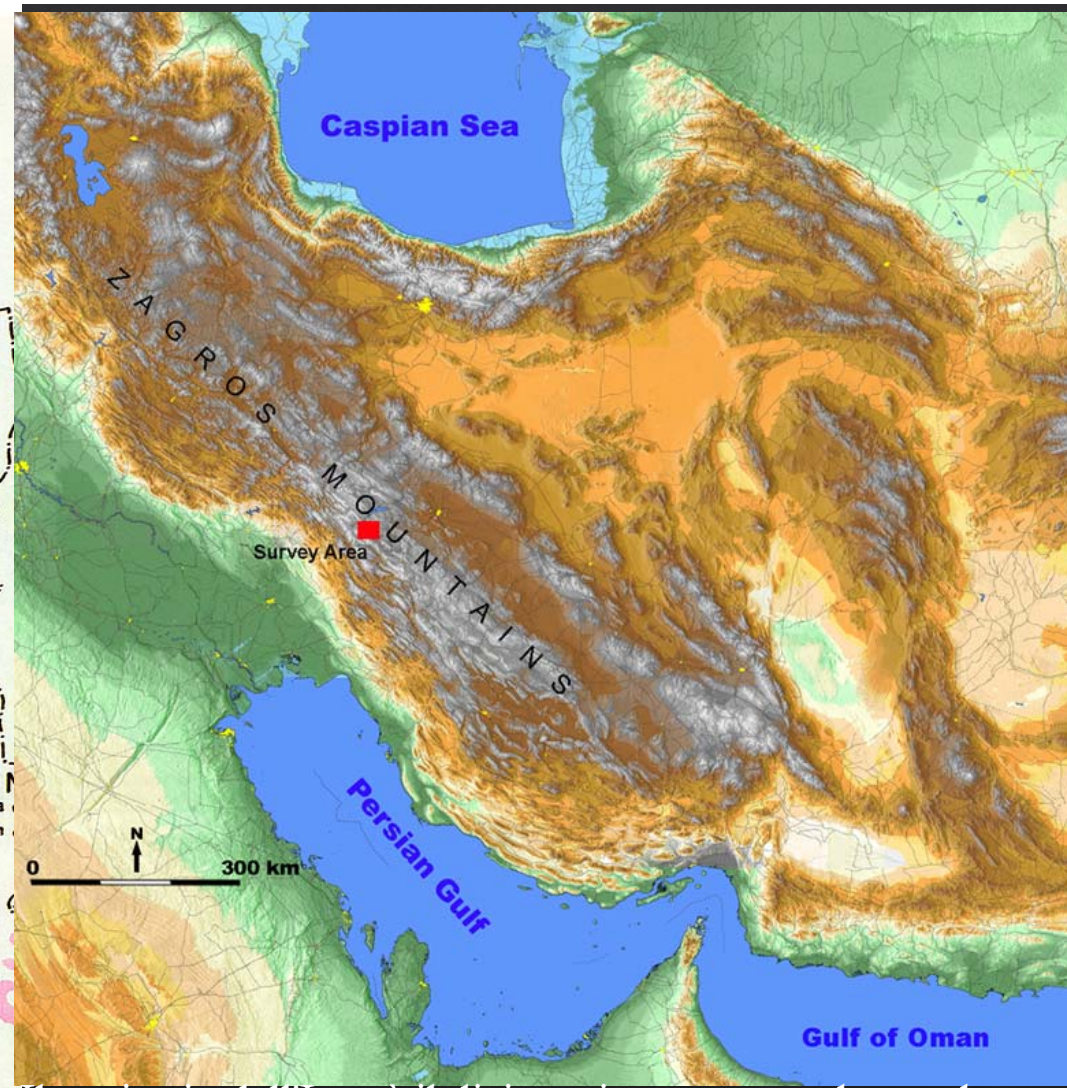




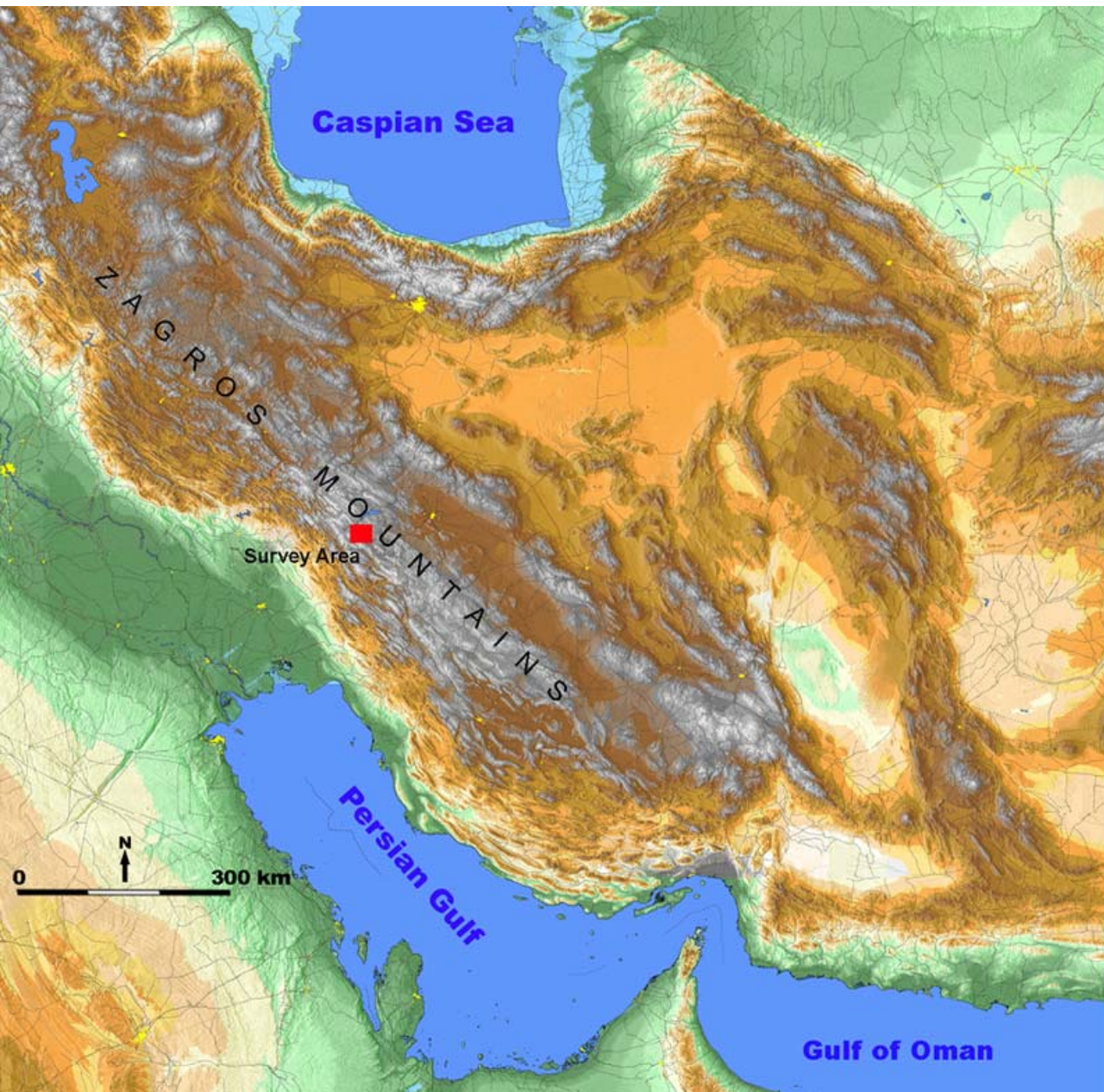


Data (a.C.)	Lowland	Highland	Mesopotamia
5800-4800	Early and Middle Susiana, Choga Mish	Tal-i Bakun B1, B2	Ubaid I-II
4500-3800	Susa I	Tal-i-Bakun A III-IV	Ubaid III-IV
3800-3100	Susa II	Tal-i Bakun A (Lapui), Tal-i Malyan early Banesh Konar Sandal north? Terrazza?	Uruk medio e tardo
3100-2900	Susa III	Tal-i Malyan late Banesh	Uruk Tardo/Jemed nasr
2900-2350	Susa IIIc, Susa IVa	Godin Tepe III, Abbandono di Tal-i Malyan Konar Sandal South (Citadel and lower town)	Protodinastico I-III
2330 tardo Protoelamita	Susa IVb	Konar Sandal South (Citadel and Lower town) Tepe Hissar IIIB (2400-2170)	Impero di Akkad Conquista di Susa
2100 Paleoelamita	Puzur Ishushinak	Konar Sandal South (Citadel and Lower town) Tal-i Malyan early Kaftari phase, Tepe Hissar IIIC (2170-1900)	Caduta di Akkad, dinastia Gutea Ascesa e caduta della terza dinastia di UR
2000 Paleoelamita	Shimashki?	Tal-i Malyan early Kaftari phase (2200-1900) Tepe Hissar IIIC (2170-1900), Chogha Mish old elamite	Periodo Isin –Larsa
1900-1600 Paleoelamita	Sukkalmah Susa, ville royale, A lev. XV-XII	Tal-i Malyan early and middle Kaftari phase (2200-1700) Kuragun, Naqsh-i Rostam, Tepe Yahya IVa (1800-1400) Chogha Mish old elamite	Età di Mari Periodo paleobabilonese, Hammurabi di Babilonia
1500-1400, Medioelamita I	Haft Tepe, centro di Tepti Ahar	Hasanlu V (1450-1250)	Babilonia Cassita
1400-1300 Medioelamita II	Chogha Zambil Susa	Tal-i Malyan Hasanlu V (1450-1250)	Babilonia Cassita Regno Medio assiro
1300-1100 Medioelamita III	Chogha Zambil Susa (Shuthruk Nahunte)	Tal-i Malyan Hasanlu V (1450-1250), IVc (1250-1050)	Sconfitta con Nabuchadnezzar I
1100-800 Neoelamita I	Susa Ville Royale graves	Hasanlu IVb (1050-800) Hasanlu IVa (effimero)	Impero neoassiro (900-612 a.C.)
743–646 Neoelamita II	?	Hasanlu IIIc-b (800-550) Godin Tepe II	Impero neoassiro (900-612 a.C.), conquista di Elam
645-539, Neoelamita III		Hasanlu IIIc-b (800-550), Godin Tepe II,	

Data (a.C.)		Lowland	Highland	Mesopotamia
5800-4800	1	Early and Middle Susiana, Choga Mish	Tal-i Bakun B1, B2	Ubaid 0-II
4500-3800		Susa I	Tal-i-Bakun A III-IV	Ubaid III-IV
3800-3100	2	Susa II	Tal-i Bakun A (Lapui), Tal-i Malyan early Banesh Konar Sandal north? Terrazza?, Godin Tepe VI-V	Uruk (Calcolitico) medio e tardo
3100-2900		Susa III	Tal-i Malyan late Banesh Godin Tepe IV	Uruk Tardo/Jemed nasr
2900-2350	3	Susa IIIc, Susa IVa	Godin Tepe III, Abbandono di Tal-i Malyan Konar Sandal South (Citadel and lower town)	Protodinastico I-III
2330 tardo Protoelamita		Susa IVb	Konar Sandal South (Citadel and Lower town) Tepe Hissar IIIB (2400-2170)	Impero di Akkad Conquista di Susa
2100 Paleoelamita	4	Puzur Ishushinak	Konar Sandal South (Citadel and Lower town) Tal-i Malyan early Kaftari phase, Tepe Hissar IIIC (2170-1900)	Caduta di Akkad, dinastia Gutea Ascesa e caduta della terza dinastia di UR
2000 Paleoelamita		Shimashki?	Tal-i Malyan early Kaftari phase (2200-1900) Tepe Hissar IIIC (2170-1900), Chogha Mish old elamite	Periodo Isin –Larsa
1900-1600 Paleoelamita	5	Sukkalmah Susa, ville royale, A lev. XV-XII Chogha Mish old elamite	Tal-i Malyan early and middle Kaftari phase (2200-1700) Kuragun, Naqsh-i Rostam, Tepe Yahya IVa (1800-1400)	Età di Mari Periodo paleobabilonese, Hammurabi di Babilonia
1500-1400, Medioelamita I		Haft Tepe, centro di Tepti Ahar	Hasanlu V (1450-1250)	Babilonia Cassita
1400-1300 Medioelamita II	6	Chogha Zambil Susa	Tal-i Malyan Hasanlu V (1450-1250)	Babilonia Cassita Regno Medio assiro
1300-1100 Medioelamita III		Chogha Zambil Susa (Shuthruk Nahunte)	Tal-i Malyan Hasanlu V (1450-1250), IVc (1250-1050)	Sconfitta con Nabuchadnezzar I
1100-800 Neoelamita I		Susa Ville Royale graves	Hasanlu IVb (1050-800) Hasanlu IVa (effimero)	Impero neoassiro (900-612 a.C.)
743–646 Neoelamita II		?	Hasanlu IIIc-b (800-550) Godin Tepe II	Impero neoassiro (900-612 a.C.), conquista di Elam
645-539, Neoelamita III			Hasanlu IIIc-b (800-550), Godin Tepe II,	



Il territorio dell'Iran è il diciottesimo per grandezza al mondo, con un'area totale pari a 1.648.195 chilometri quadrati. Ciò equivale alla totale area combinata del Regno Unito, Francia, Spagna e Germania



Grande Ciotola

Low land, pianura (fuori della ciotola)
All'interno altopiano, eslm minima 1000 m
Fascia collinare separa lo Zagros dalla iana mesopotamica

Piovosità sullo zagros 350-500 mm pa
Allevamento, agricoltura a zone



Strumenti internet

◇ https://legacy.lib.utexas.edu/maps/jog/iran/index_map.html

◇ <http://www.iranicaonline.org/>

Elam?

- ◇ Costrutto artificiale
- ◇ Sumerico dalla metà del 3 mill. a.C. Sumerogramma NIM „alto“
- ◇ Accadico (fine 3 mill. a.C.), KUR ELAMMATUM „terra“ di Elam

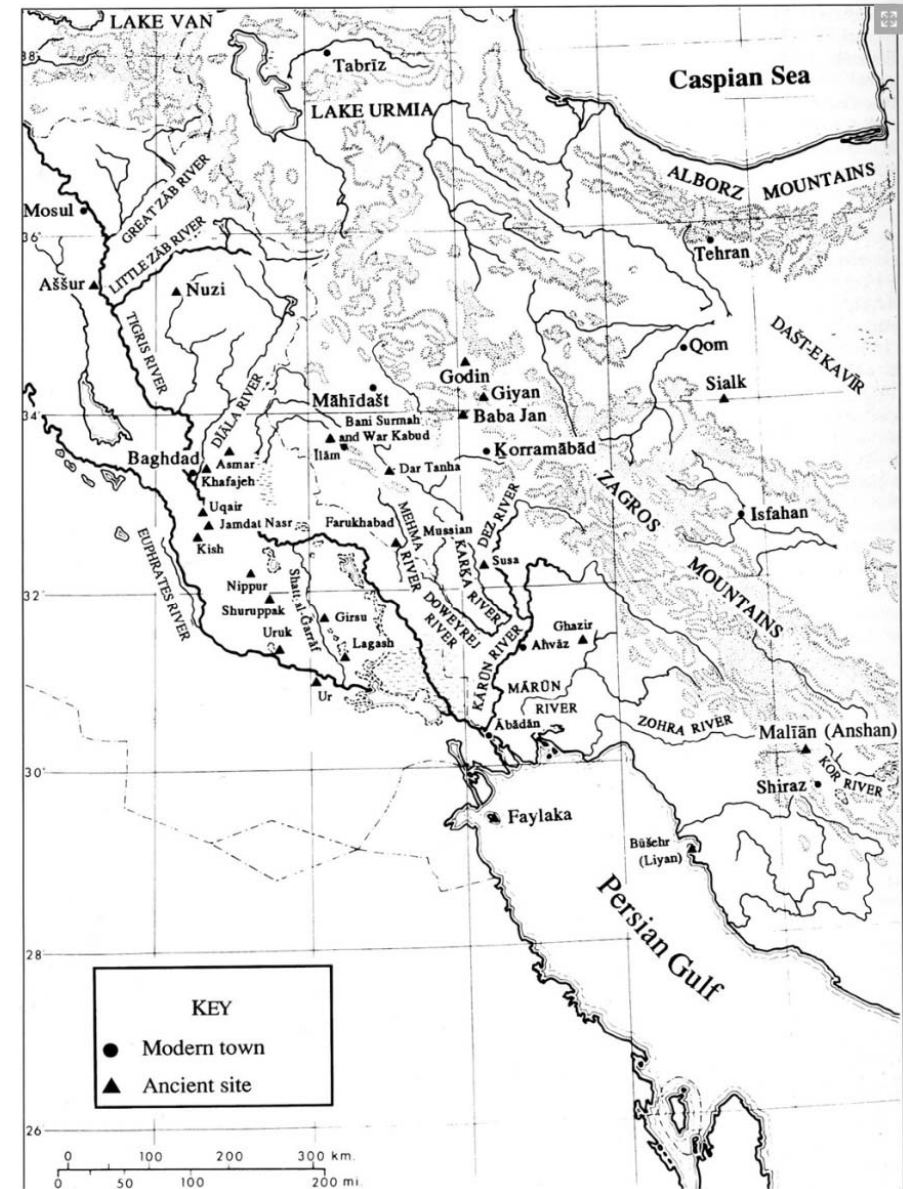


Figure 1. Major settlements in Elam and adjacent areas, ca 3000–2000 B.C.E.

Elam?

- ◇ Costrutto artificiale
 - ◇ Sumerico dalla metà del 3 mill. Sumerogramma NIM „alto“
 - ◇ Accadico (fine 3 mill.), KUR ELAMMATUM „terra“ di Elam



- ◇ Le popolazioni abitanti l'area ad est della mesopotamia iniziano a chiamare se stessi „elamiti“ solo a partire dal 18. sec. a. C.
 - ◇ FENOMENO DI IMPOSED ETHNICITY
- ◇ Inizi: L'elam è attestato nelle fonti mesopotamiche a partire dal 2500 a.C.
- ◇ Fine:
 - ◇ 7. secolo a.C. conquista assira di Susa
 - Oppure
 - ◇ Dopo la conquista araba (metà 7. secolo d.C.)

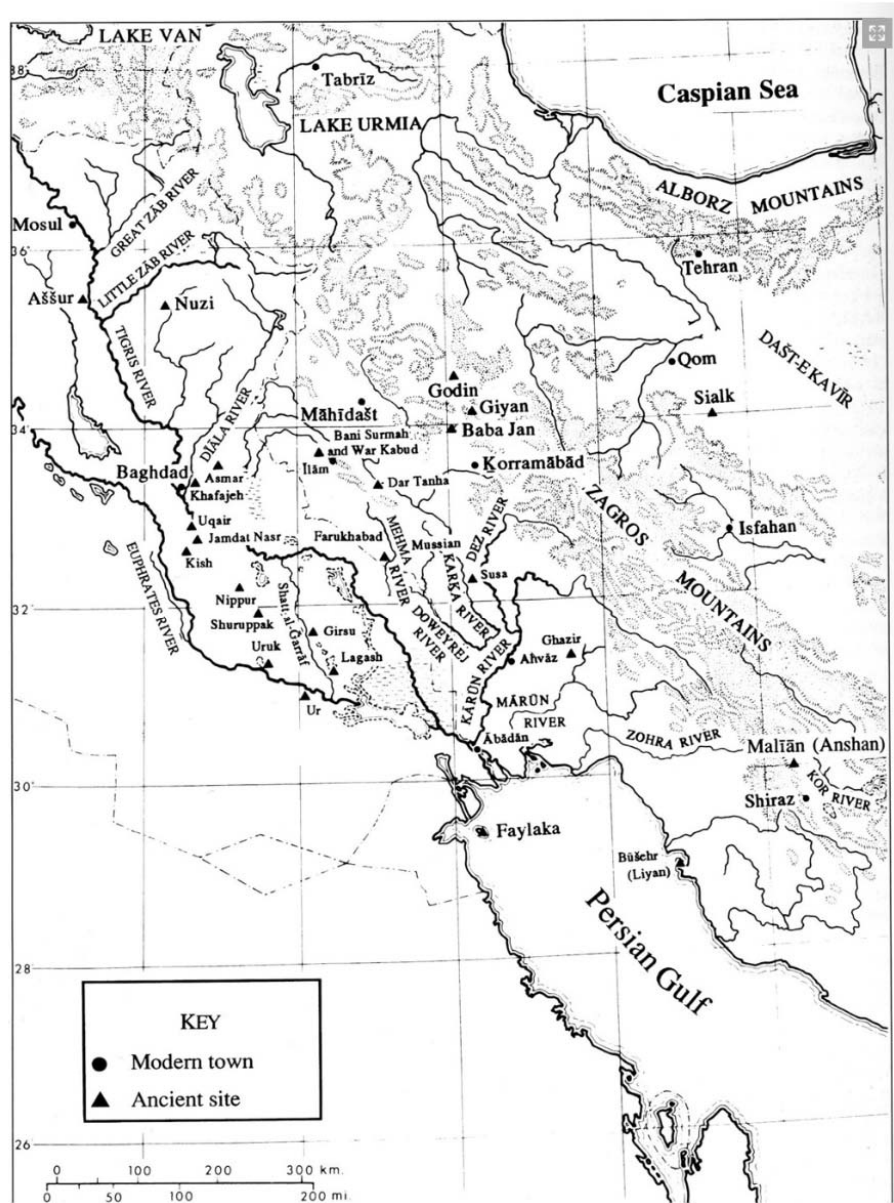


Figure 1. Major settlements in Elam and adjacent areas, ca 3000–2000 B.C.E.

Dove è Elam?

- ◇ 1621 Pietro della Valle prima copia di segni cuneiformi (Persepoli)
- ◇
- ◇ Chardin 1686, prima copia di iscrizione da Persepoli. Solo nel 1778 si capì che l'iscrizione era trilingue, una delle lingue era detta „elamita, o sciita o susiana“.



© GeoNova

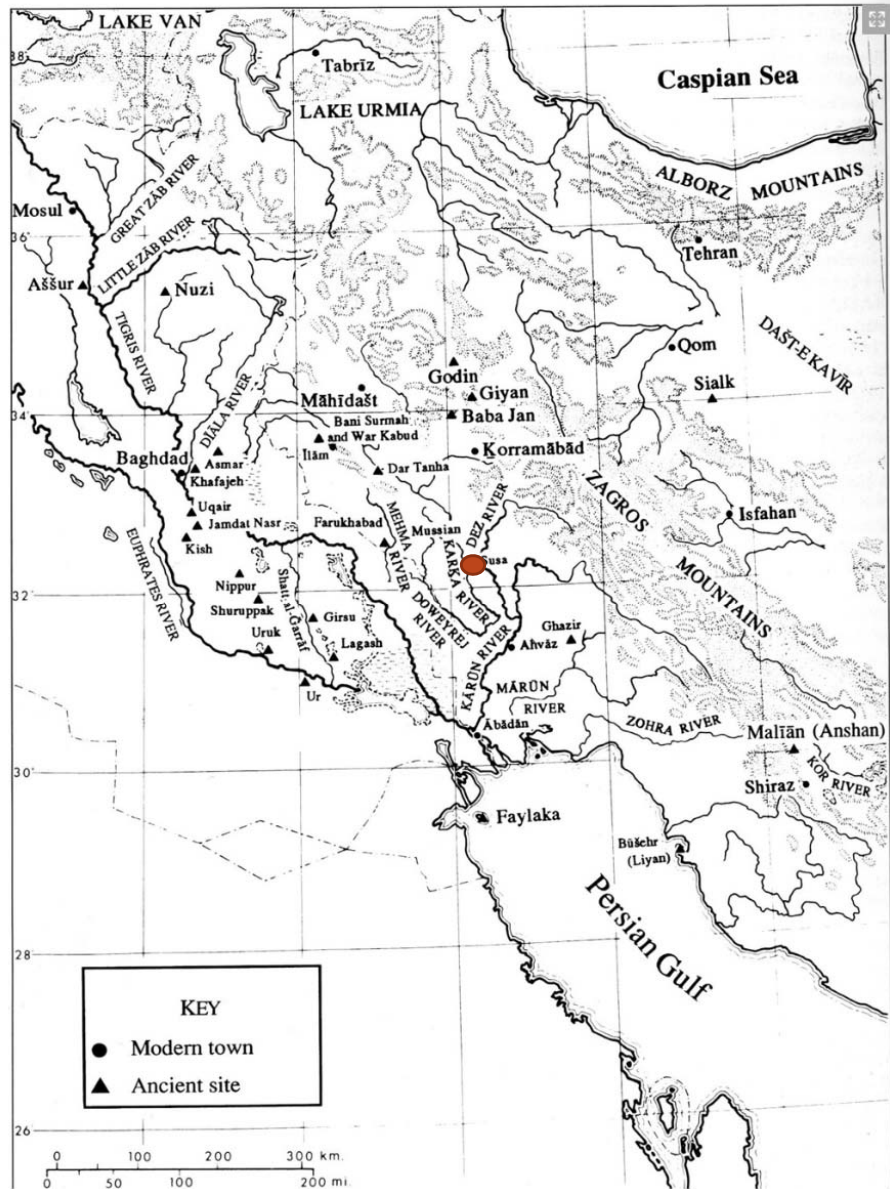


Figure 1. Major settlements in Elam and adjacent areas, ca 3000–2000 B.C.E.

Elam?

- ◇ 1621 Pietro della Valle prima copia di segni cuneiformi (Persepoli)
- ◇
- ◇ Chardin 1686, prima copia di iscrizione da Persepoli. Solo nel 1778 si capì che l'iscrizione era trilingue, una delle quali era detta „elamita, o sciita o susiana“.
- ◇ 12. sec. Tudela visita le rovine di **Shush**
- ◇ 1852 Loftus porta alla luce a **Shush** i primi mattoni iscritti , tra cui un'iscrizione trilingue di Artaserse II (404-359)



Old Persian inscription from the Apadana on fragments of four column bases; Elamite and Babylonian translations added

- 12. sec. Tudela visita le rovine di **Shush**
- 1852 Loftus porta alla luce a **Shush** i primi mattoni iscritti e un'iscrizione trilingue di Artaserse II (404-359)
- Shush = biblica Shushan (Artaserse = Ahasuerus biblico)
- Sogno di Daniele (profeta) „si trovava a Shushan nel palazzo che è nella provincia di Elam“ (Daniele 8.2)
 - Susa è nell'Elam, quindi Elam è da identificarsi con la regione Khuzistan (bassa)



- Strabone identifica la regione di Susa come Susiana, e riferisce degli elymaei che vivono sulle montagne.
- 1970 Tal-i Malyan mattoni iscritti in elamita la identificano con l'antica città di Anshan vs la maggioranza delle iscrizioni in accadico rinvenute a Susa.
- Di fatto non esiste un nucleo di Elam, ma questo rimane un termine „straniero“ per indicare un'area geografica i cui limiti variano e comprende varie popolazioni che vivono in quest'area.





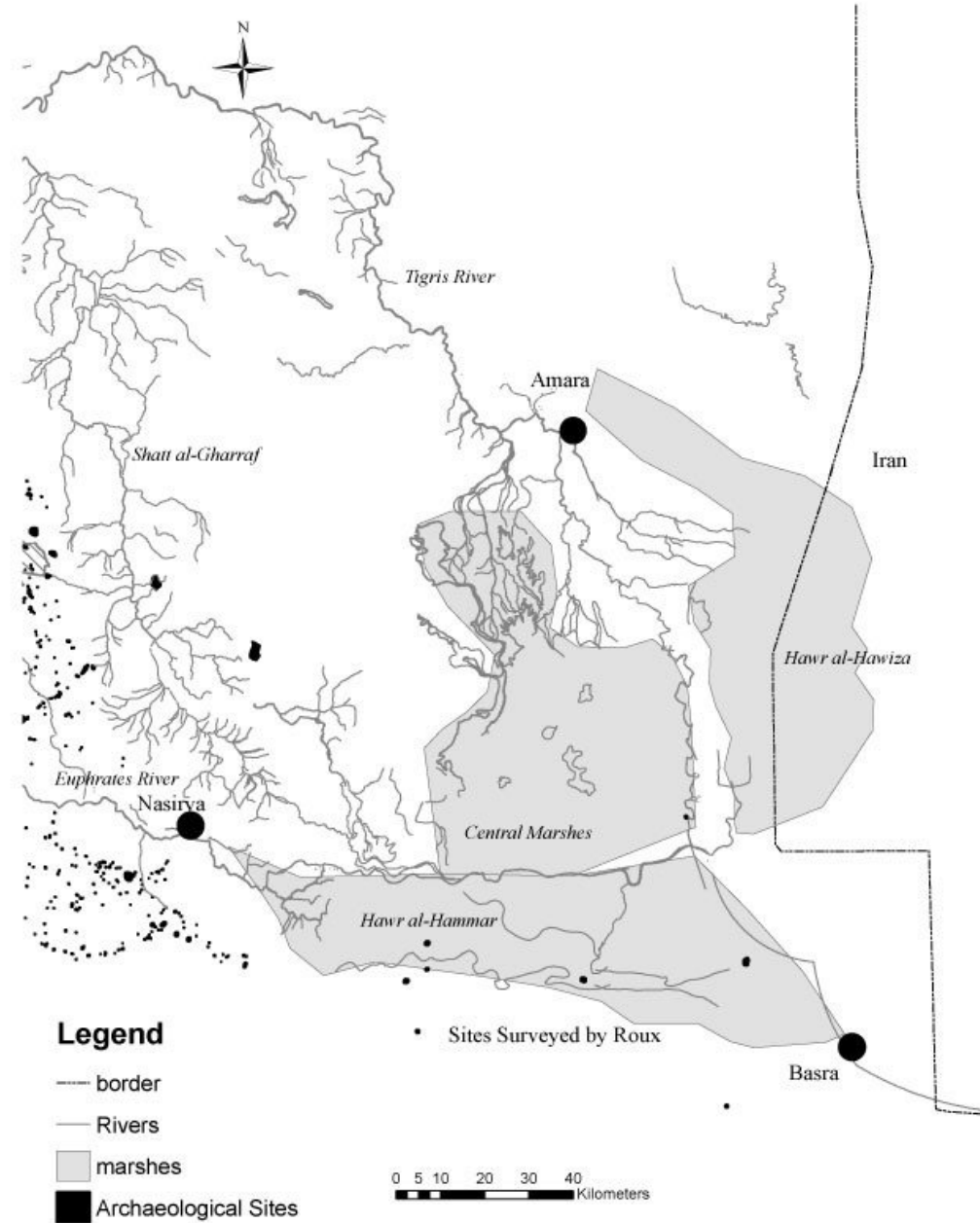
Dal Khermanshah verso il Fars gli Zagros diminuiscono in altezza, i fiumi diventano temporanei, le precipitazioni si abbassano.

Il Khuzistan occupa l'unica pianura dell'Iran ad ovest dello Zagros.



Dal Khermanshah verso il Fars gli Zagros diminuiscono in altezza e si abbassano.

Il Khuzistan occupa l'unica pianura dell'Iran ad ovest dello Zagros





Subsequent river
sedimentation has
built a large delta.

Persian Gulf

Present



Ur

Persian Gulf

**6,000
years ago**

Kennett and Kennett 2006



Il Khuzistan occupa l'unica pianura dell'Iran ad ovest dello Zagros.

5 fiumi provenienti dallo Zagros hanno formato la piana del Khuzestan, zona più piovosa e meglio drenata di quella della mesopotamia propria.



CRONOLOGIA COMPARATIVA DEL VICINO ORIENTE ANTICO

Anni a.C.	Anatolia	Palestina	Siria	Alta Mesopotamia	Bassa Mesopotamia	Iran sud-occidentale
3500		Calcolitico			Uruk medio	
	<i>Calc. tardo 4</i> Calcolitico tardo	BA IA-B	<i>Calc. tardo 4</i> Calcolitico tardo	<i>Calc. tardo 4</i> Calcolitico tardo	Uruk tardo <i>Protoliterate a-b</i>	Protoelamita <i>Susa II</i>
	<i>BA IA, Calc. tardo 5</i>		<i>Calc. tardo 5</i>	<i>Calc. tardo 5</i>		
3000	BA I <i>BA IB</i>	BA II	BA I-II <i>BA I</i>	BA I <i>EJ I, Transiz. Uruk-Nin. 5</i>	Gemdet Nasr <i>Prot. c</i> PD I <i>Protoliterate d</i>	Protoelamita tardo
	BA II	BA IIIA	BA III <i>Protosir. arcaico, BA II</i>	BA II <i>EJ I-II, Ninive 5</i>	PD II	
	BA IIIA	BA IIIB	BA IVA <i>Protosir. maturo, BA III</i>	BA III <i>EJ IIIa-b, PD III</i>	PD IIIa-b	
	BA IIIB	BA IV <i>BA-BM, BM I</i>	BA IVB <i>Protosir. tardo, BA IV</i>	BA IV <i>EJ IVa, Accadico</i>	Accadico Postaccadico	Awan
	2000	BM I-II <i>Coloniale</i>	BM I <i>BM IIA</i>	BM IA-B <i>Paleosiriano arcaico</i>	BM I-II <i>Khabur Paleoaassiro</i>	Lagash II - Ur III <i>Paleobab. arcaico</i> Isin-Larsa Paleobabilonese <i>Paleobab. tardo</i>
Paleohittita		BM II <i>BM IIB</i> BM III <i>BM IIC</i>	BM IIA-B <i>Paleosiriano tardo</i>			
Mediohittita		BT IA-B	BT I <i>Mediosiriano arcaico</i>	Mitannico		Medioelamita I-III
Hittita imperiale		BT IIA-B	BT II <i>Mediosiriano tardo</i>	Medioaassiro	Cassita	
1000	Neohittita Frigio	Ferro I <i>Ferro I-IIA</i>	Ferro I <i>Neosiriano arcaico</i>	Neoaassiro	Neobabilonese	Neoelamita I-III
		Ferro II <i>Ferro IIB</i>	Ferro II <i>Neosiriano maturo</i>			
		Ferro III <i>Ferro IIC</i>	Ferro III <i>Neosiriano tardo</i>			
300	Achemenide					

In corsivo, terminologie alternative; le fasce di diversi colori indicano fasi culturali con caratteristiche comuni a tutta l'area; BA = Bronzo Antico, BM = Bronzo Medio, BT = Bronzo Tardo, PD = Protodinastico, EJ = Early Jazirah. La cronologia assoluta a sinistra è solo indicativa e non tiene conto di sfasamenti inferiori a un secolo, come nei casi dell'inizio del BM in Mesopotamia o della fine del BT in Siria-Palestina.

Cronologia comparata tra le varie regioni del Vicino Oriente