

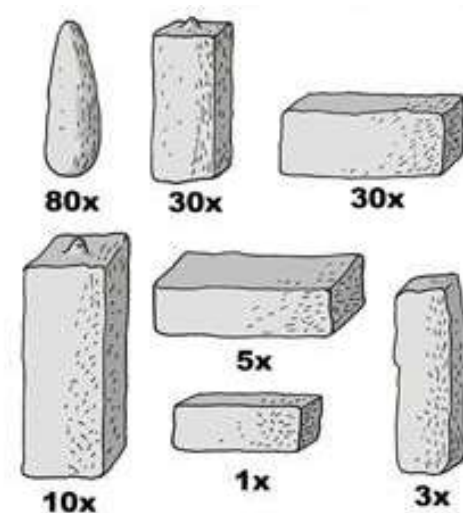
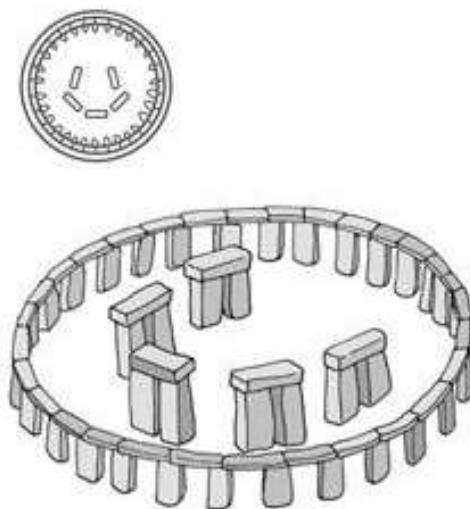
Analisi del territorio e degli insediamenti

Corso B - A.A. 2016-2017

Francesco Alberti

Collaboratori al corso: Lorenzo Bartali, Giulio Galletti, Eleonora Giannini, Barbara Nozzoli, Matteo Scamporrino

Istruzioni per l'uso_1



Piattaforma e-learning MOODLE

<https://e-l.unifi.it/>

The screenshot shows the Moodle e-learning platform interface. At the top, there is a navigation bar with links for 'FAQ per Studenti', 'FAQ per Docenti', and 'Supporto'. A language selector is set to 'Italiano (it)'. A login section includes fields for 'Username' and 'Password', and a 'Log In' button. Below the navigation bar, the University of Florence logo and the 'SIAF' (Sistema Informativo dell'Ateneo Fiorentino) logo are displayed, along with the 'E-LEARNING' logo and the text 'Supporto alla Formazione'. A search bar labeled 'Cerca corsi' with a 'Vai' button is present. A utility bar contains 'Nascondi blocchi' and 'Schermo intero' options. The main content area features several blocks: 'Guide e Tutorial' (Formazione sulle funzionalità di Moodle), 'Modulistica' (Attivazione o disattivazione di un insegnamento), and 'Corsi antecedenti all'a.a. 2015/16' (Accesso alla vecchia piattaforma Moodle). A large 'Guida Studenti' block includes an image of a laptop displaying an open book on a grassy field. To the right, a list of course types is provided: 'Corsi di Laurea Triennali e Magistrali', 'Scuole di Specializzazione', 'Dottorati', 'Master', 'Corsi di Perfezionamento', 'Corsi di Aggiornamento Professionale', 'TFA', 'PAS', and 'Specializzazione Sostegno'. At the bottom, there are two more blocks: 'Corsi e Laboratori per Docenti' (Incontri sulle metodologie didattiche e funzionalità di Moodle) and 'Corso sulla Sicurezza per Studenti' (Formazione sulla Sicurezza nei luoghi di lavoro). A 'Politiche del sito' block contains links for 'Condizioni di utilizzo della piattaforma e-learning', 'Informativa sulla Privacy', and 'Informativa per l'uso dei cookie'.

← → ↻ 🏠 🔒 e-l.unifi.it

FAQ per Studenti ▾ FAQ per Docenti ▾ Supporto ▾ Italiano (it) Username Password Log In

UNIVERSITÀ DEGLI STUDI FIRENZE SIAF Sistema Informativo dell'Ateneo Fiorentino E-LEARNING Supporto alla Formazione

Cerca corsi Vai

Nascondi blocchi Schermo intero

Guide e Tutorial
Formazione sulle funzionalità di Moodle

Modulistica
Attivazione o disattivazione di un insegnamento

Corsi antecedenti all'a.a. 2015/16
Accesso alla vecchia piattaforma Moodle

Guida Studenti

La Didattica in E-Learning di UniFi; Docenti e Studenti accedono con le credenziali di Ateneo

- Corsi di Laurea Triennali e Magistrali
- Scuole di Specializzazione
- Dottorati
- Master
- Corsi di Perfezionamento
- Corsi di Aggiornamento Professionale
- TFA
- PAS
- Specializzazione Sostegno

Corsi e Laboratori per Docenti
Incontri sulle metodologie didattiche e funzionalità di Moodle

Corso sulla Sicurezza per Studenti
Formazione sulla Sicurezza nei luoghi di lavoro

Politiche del sito

- Condizioni di utilizzo della piattaforma e-learning
- Informativa sulla Privacy
- Informativa per l'uso dei cookie

Piattaforma e-learning MOODLE

<https://e-l.unifi.it/>

The screenshot shows the Moodle LMS interface for a course. The browser address bar displays `e-l.unifi.it/course/view.php?id=3449`. The top navigation bar includes links for "Messaggi", "FAQ per Studenti", "FAQ per Docenti", "Supporto", "Italiano (it)", and the user name "FRANCESCO ALBERTI". The header features the logos for "UNIVERSITÀ DEGLI STUDI FIRENZE", "SIAF (Sistema Informativo dell'Ateneo Fiorentino)", and "E-LEARNING (Supporto alla Formazione)". A search bar labeled "Cerca corsi" with a "Vai" button is present. Below the header, navigation tabs include "Home", "Dashboard", and "i miei corsi". A red button labeled "Termina modifica" and a "Nascondi blocchi" button are also visible. The main content area shows the course path: `> B002403 (B008) - modulo: Analisi del Territorio e...`. On the left sidebar, there are three widgets: "Ricerca nei forum" with a search input and "Vai" button; "Annunci recenti" showing a recent announcement titled "VISITA GUIDATA ALLA BIBLIOTECA E CARTOTECA DI ARCHITETTURA - LUN 13_03_2017" by Francesco Alberti; and "Prossimi eventi" showing an upcoming event on "Venerdì 17 marzo 17:45". The main content area displays three activity blocks: "Annunci" with a "Modifica" button; "LEZIONI" with a "Modifica" button; and "ISTRUZIONI" with a "Modifica" button. Each block includes a "+ Aggiungi una attività o una risorsa" link.

MOODLE - codice di accesso (password) al Corso: **ATI2017B**

2° semestre

27.02 – 13.04

- **Introduzione all'urbanistica**
- **Illustrazione degli argomenti e assegnazione delle esercitazioni**
- **Lezioni: FONTI | STRUMENTI | METODI E APPROCCI,**
tra cui: **Minicorso di GIS**
- **Revisioni (individuali, di gruppo, collettive)**

PASQUA | TESI | ESAMI

04.05 – 08.06

- **Lezioni di approfondimento: METODI E APPROCCI**
 - **Revisioni (individuali, di gruppo, collettive)**
-

Esercitazioni



1 esercitazione individuale • Lettura cartografica alle varie scale



4 esercitazioni di gruppo

- Analisi storica di un centro urbano
- Analisi di un ambito urbano
- Analisi di un ambito territoriale
- Interpretazione creativa di una parte di città

4 studenti per gruppo

**Ogni gruppo deve scegliere come tema principale delle esercitazioni
UN COMUNE TOSCANO CON POPOLAZIONE 10.000 ÷ 30.000 ABITANTI
(esclusa provincia di Massa Carrara)**

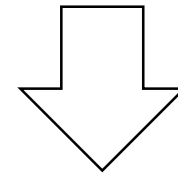
Per la prossima volta...



4 studenti per gruppo



- **Gli studenti formano i gruppi** (autonomamente o con l'aiuto del docente)
- **Ogni gruppo indica tre preferenze dall'elenco dei comuni (10.000-30.000 ab.), tra cui ne verrà assegnato uno**



L'elenco è su MOODLE > Istruzioni
In alternativa: Wikipedia – «Comuni della Toscana»



WIKIPEDIA
L'enciclopedia libera

Pagina principale
Ultime modifiche
Una voce a caso
Vetrina
Aiuto
Sportello informazioni

Comunità
Portale Comunità
Bar
Il Wikipediano
Fai una donazione
Contatti

Strumenti
Puntano qui
Modifiche correlate
Carica su Commons
Pagine speciali
Link permanente
Informazioni sulla pagina
Elemento Wikidata
Cita questa voce

Stampa/esporta
Crea un libro
Scarica come PDF
Versione stampabile

In altri progetti
Wikimedia Commons

In altre lingue
English

Accesso non effettuato: [discussioni](#) [contributi](#) [Registrali](#) [Entra](#)

Voce [Discussione](#)

[Leggi](#) [Modifica](#) [Modifica wikitesto](#) [Cronologia](#)

Cerca all'interno di Wikipedia

Comuni della Toscana

Da Wikipedia, l'enciclopedia libera.



Questa voce o sezione sull'argomento Toscana non cita le fonti necessarie o quelle presenti sono insufficienti.

Puoi migliorare questa voce aggiungendo citazioni da fonti attendibili secondo le linee guida sull'uso delle fonti. Segui i suggerimenti del progetto di riferimento.

I **comuni della Toscana** sono 276, il più esteso dei quali è il maremmano [Grosseto](#) (473,55 km²), capoluogo dell'omonima provincia e [decimo comune d'Italia per superficie](#), con il più popoloso che è invece il capoluogo regionale [Firenze](#) (379.102 ab.), [ottavo più popoloso italiano](#). Dall'altro lato, nella provincia di Livorno si hanno i due comuni con popolazione ed estensione minori, entrambi insulari: [Capraia Isola](#) (418 ab.), corrispondente all'omonima isola, e [Marciana Marina](#) (5,86 km²), sull'Isola d'Elba.

Indice [\[nascondi\]](#)

- [Elenco](#)
- [Annotazioni](#)
- [Note](#)
- [Bibliografia](#)

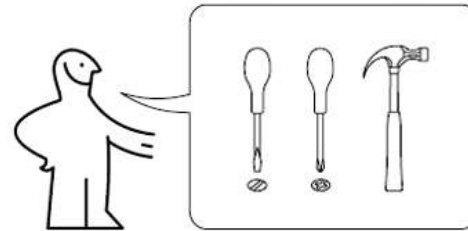
CLICCARE SU ABITANTI per ordinare l'elenco in base alla popolazione

Elenco [\[modifica | modifica wikitesto \]](#)

Qui di seguito è riportata la tabella dei 276 comuni toscani in ordine alfabetico.

| Comune | Provincia | Abitanti | Superficie (km²) |
|--------------------------------|-----------|----------|------------------|
| Capraia Isola | Livorno | 418 | 19,00 |
| Sassetta | Livorno | 521 | 26,00 |
| Montemignaio | Arezzo | 548 | 26,06 |
| Careggine | Lucca | 579 | 24,41 |
| Fosciandora | Lucca | 605 | 19,82 |
| Orciano Pisano | Pisa | 649 | 11,00 |

Per la prossima volta...



- Scaricare i software free:

Pacchetto «Office»



Libre Office oppure Open Office

Grafica vettoriale e impaginazione



Inkscape + Scribus

CAD e GIS



Draft Sight + Quantum GIS (Qgis)

Per scaricare alcuni di questi software occorre creare un account

Per la prossima volta...



- Scaricare i software free:

Elaborazione immagini



Gimp (completo ma complicato)

oppure

Photoshop CS2 inglese in licenza gratuita da

<https://helpx.adobe.com/it/creative-suite/kb/cs2-product-downloads.html?promoid=19SCDRQK>

(non funziona con Win10)

o in alternativa...

Per la prossima volta...



- **Software online**

Elaborazione immagini



Pixlr Online

<https://pixlr.com/editor/>

Prossimi appuntamenti...

- Lun 06/03 | **STRUMENTI:** CARTOGRAFIA DIGITALE: cos'è e come reperirla
- Gio 09/03 | **FONTI:** ANALISI URBANE E TERRITORIALI: dove si trovano le informazioni
- Lun 13/03 | **FONTI:** Alla scoperta della BIBLIOTECA e CARTOTECA di Architettura
(ore 13,45 - via P.A. Micheli 2)



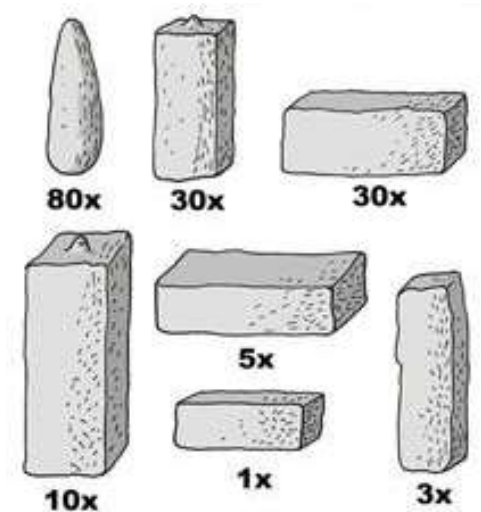
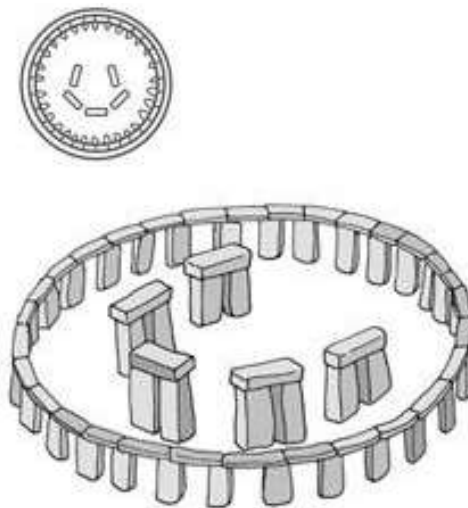

**PORTATE IL VOSTRO COMPUTER
CON LA BATTERIA CARICA !!!!**

Analisi del territorio e degli insediamenti

Corso B - A.A. 2016-2017

Francesco Alberti

Collaboratori al corso: Lorenzo Bartali, Giulio Galletti, Eleonora Giannini, Barbara Nozzoli, Matteo Scamporrino



Istruzioni per l'uso