

Analisi del territorio e degli insediamenti

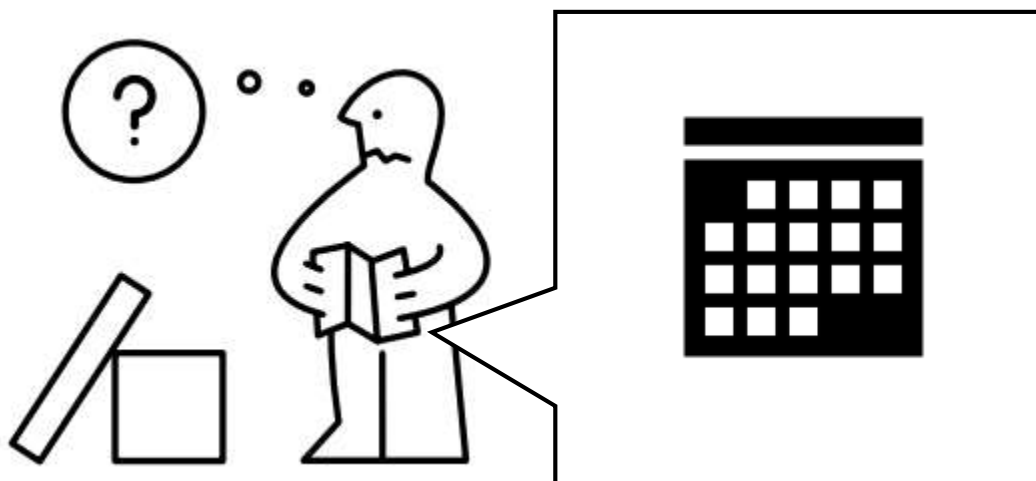
Corso B - A.A. 2016-2017

Francesco Alberti

Collaboratori al corso: Lorenzo Bartali, Giulio Galletti, Eleonora Giannini, Barbara Nozzoli, Matteo Scamporrino

Istruzioni per l'uso_2

BOZZA CALENDARIO MARZO-APRILE 2017



Piattaforma e-learning MOODLE

<https://e-l.unifi.it/>

The screenshot shows the Moodle LMS interface for a course. The browser address bar displays `e-l.unifi.it/course/view.php?id=3449`. The top navigation bar includes links for "Messaggi", "FAQ per Studenti", "FAQ per Docenti", "Supporto", "Italiano (it)", and the user name "FRANCESCO ALBERTI". The header features the logos for "UNIVERSITÀ DEGLI STUDI FIRENZE", "SIAF (Sistema Informativo dell'Ateneo Fiorentino)", and "E-LEARNING (Supporto alla Formazione)". A search bar labeled "Cerca corsi" with a "Vai" button is present. The main navigation menu includes "Home", "Dashboard", and "i miei corsi", along with buttons for "Termina modifica", "Nascondi blocchi", and "Schermo intero". The course breadcrumb is "> B002403 (B008) - modulo: Analisi del Territorio e...". The left sidebar contains three widgets: "Ricerca nei forum" with a search input and "Vai" button; "Annunci recenti" with a list of recent announcements, including "VISITA GUIDATA ALLA BIBLIOTECA E CARTOTECA DI ARCHITETTURA - LUN 13_03_2017" by Francesco Alberti; and "Prossimi eventi" with a list of upcoming events. The main content area displays a list of course activities: "Annunci", "LEZIONI", and "ISTRUZIONI". Each activity block includes a "Modifica" button and a "+ Aggiungi una attività o una risorsa" link. The "LEZIONI" activity is expanded to show a specific lesson titled "27_02_2017 DI COSA PARLIAMO QUANDO PARLIAMO DI URBANISTICA - 1".

MOODLE - codice di accesso (password) al Corso: **ATI2017B**

2° semestre

27.02 – 13.04

- **Introduzione all'urbanistica**
- **Illustrazione degli argomenti e assegnazione delle esercitazioni**
- **Lezioni: FONTI | STRUMENTI | METODI E APPROCCI, tra cui: Minicorso di GIS**
- **Revisioni (individuali, di gruppo, collettive)**

PASQUA | TESI | ESAMI

04.05 – 08.06

- **Lezioni di approfondimento: METODI E APPROCCI**
 - **Revisioni (individuali, di gruppo, collettive)**
-

Esercitazioni

formano nell'insieme i materiali da portare e discutere all'esame



1 esercitazione individuale

1 | Lettura cartografica alle varie scale
Dossier A3 (disegni a mano libera)

2 | Analisi storica di un centro urbano
Dossier A3 (testo + immagini)

3 | Analisi di un ambito urbano
Elaborati grafici (CAD)

4 | Analisi di un ambito territoriale
Elaborati grafici (GIS)

5 | Interpretazione creativa di una parte di città
Poster (tecniche miste a piacere)

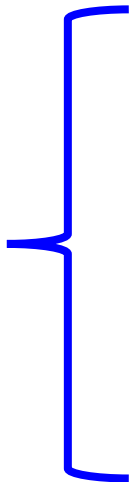


4 esercitazioni di gruppo

4 studenti per gruppo

Ogni gruppo deve scegliere come tema delle esercitazioni 2, 3, 4
UN COMUNE TOSCANO CON POPOLAZIONE 10.000 ÷ 30.000 ABITANTI
(esclusa provincia di Massa Carrara)

Esercitazioni 1 + 2



Assegnazione temi
Es. 2, 3, 4

1	Lun 27.02	"Introduzione" URBANISTICA - 1	
2	Gio 02.03	"Introduzione" URBANISTICA - 2 Istruzioni – info generali	
3	Lun 06.03	"Strumenti" CARTOGRAFIA DIGITALE Istruzioni - Esercitaz. 1 (Individuale) formazione gruppi	
4	Gio 09.03	"Fonti" LE FONTI ANALITICHE DEGLI STUDI URBANISTICI Istruzioni - Esercitaz. 2 assegnazione temi	
5	Lun 13.03	"Fonti" COME USARE LA BIBLIOTECA E CARTOTECA DI ARCHITETTURA (Via Micheli 2)	
6	Gio 16.03	"Fonti" I PIANI URBANISTICI Revisioni	
7	Lun 20.03	"Metodi & approcci" LE ANALISI SUL TESSUTO URBANO Istruzioni - Esercitaz. 3 Revisioni	
8	Gio 23.03	Revisioni	
9	Lun 27.03	"Metodi & approcci" LE ANALISI TERRITORIALI "Strumenti" CORSO GIS – 1 Istruzioni - Esercitaz. 4	
10	Gio 30.03	"Metodi & approcci" ANALISI PERCETTIVA E INTERPRETAZIONE CREATIVA DEI LUOGHI Istruzioni - Esercitaz. 5 Revisioni	
11	Lun 03.04	"Strumenti" CORSO GIS – 2 Revisioni	
12	Gio 06.04	"Deriva urbana" - 1 (sopralluogo - metà gruppi)	Revisioni (in aula – metà gruppi)
13	Lun 10.04	"Strumenti" CORSO GIS – 2 Revisioni Consegna Esercitaz. 1	
14	Gio 13.04	"Deriva urbana" - 2 (sopralluogo - metà gruppi)	Revisioni (in aula – metà gruppi)

Consegna Es. 1

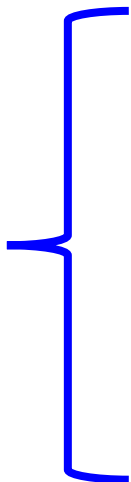
INTERRUZIONE

15	Gio 04.05	Consegna Esercitaz. 2" Illustrazione collettiva poster "Derive urbane" (Consegna Esercitaz. 5)	
----	-----------	-----------------------------------------------------------------------------------------------------	--

Consegna Es. 2 (+ 5)

Esercitazione 3

Esercitazioni 4 + 5



Prossimi appuntamenti...

- Gio 09/03 | **FONTI: ANALISI URBANE E TERRITORIALI:** dove si trovano le informazioni
- Lun 13/03 | **FONTI: Alla scoperta della BIBLIOTECA e CARTOTECA di Architettura**
(ore 13,45 - via P.A. Micheli 2)
- Gio 09/03 | **FONTI: I PIANI URBANISTICI:** quadri conoscitivi e progetti



PORTATE SEMPRE IL VOSTRO COMPUTER
CON LA BATTERIA CARICA !!!!
E TUTTO L'OCCORRENTE PER LAVORARE IN CLASSE
