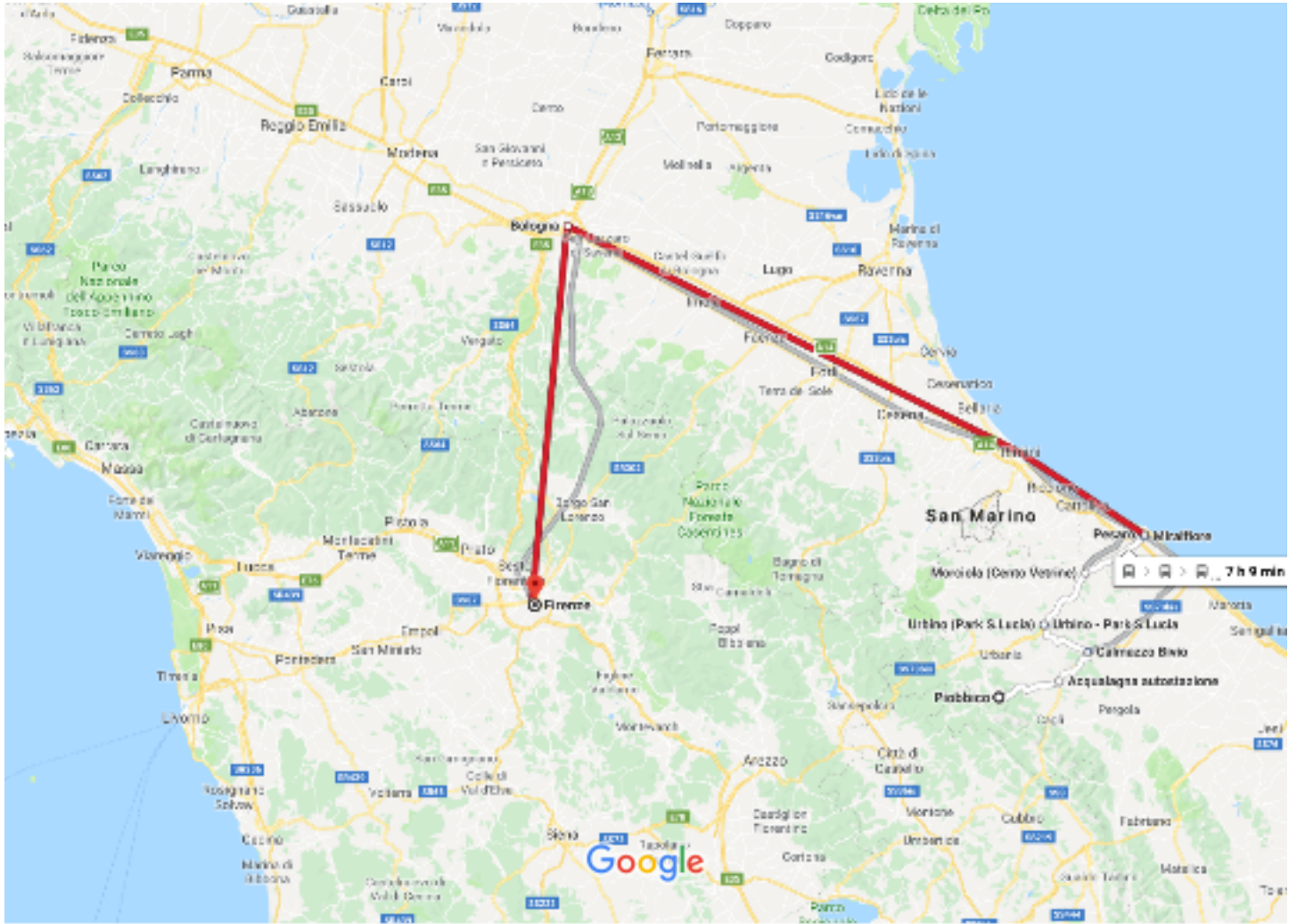




da Piobbico, 61046 PU a Firenze FI

11:50 - 18:59 (7 h 9 min)



Dati cartografici ©2019 Google 20 km

13:29 ○ Calmazzo Bivio

- 24** Calmazzo Bivio
17 min (8 fermate)
Servizio gestito da Adriabus spa
- A piedi
Circa 1 min
 Fai attenzione: può includere errori o tratti non adatti ai pedoni
- Procedi in direzione ovest su Via Brugneti
14 m
- Svoltata a destra
 La tua destinazione è sulla destra
13 m

14:55 ○ Calmazzo Bivio

- 25S** Urbino (Park S.Lucia)
20 min (12 fermate)
Servizio gestito da Adriabus spa

15:15 ○ Urbino (Park S.Lucia)

- A piedi
Circa 1 min
 Fai attenzione: può includere errori o tratti non adatti ai pedoni
- Procedi in direzione est su Viale Giuseppe di Vittorio/E78 verso Viale Tomassini
6 m

15:30 ○ Urbino - Park S.Lucia

- 46** Pesaro Stazione
24 min (23 fermate)
Servizio gestito da Adriabus spa


15:54 ○ Morciola (Cento Vetrine)


16:05 ○ Morciola (Cento Vetrine)


- CS** Morciola (Cento Vetrine)
35 min (40 fermate)
Servizio gestito da Adriabus spa


16:40 ○ Miralfiore



- A piedi
Circa 6 min
 Fai attenzione: può includere errori o tratti non adatti ai pedoni


 Procedi in direzione nordest su Via Solferino
 14 m



 Alla rotonda prendi la 2ª uscita e prendi
 Cavalcaferrovia Giorgio De Sabbata
 130 m


 Svoltta leggermente a sinistra e prendi Via
 Cardinale Guglielmo Massaia
 21 m



 Svoltta a sinistra
 62 m


 Svoltta a sinistra

 La tua destinazione è sulla destra
 200 m

16:56 ○ Pesaro


FB 8824 Milano Centrale
 1 h 19 min (2 fermate)
 Servizio gestito da TRENITALIA

18:15 ○ Bologna
18:25 ○ Bologna


FR 9555 Salerno
 34 min (no stop)
 Servizio gestito da TRENITALIA

18:59 ○ Firenze S.M.N.
18:59 ● **Firenze**
 Città Metropolitana di Firenze

Biglietti e informazioni

Adriabus spa - 800 664 332
TRENITALIA

Queste indicazioni stradali servono solo per pianificare il viaggio. Le condizioni stradali e di esercizio potrebbero differire dai risultati delle mappe a causa di lavori in corso, traffico, meteo o altri eventi. Pianifica il tuo percorso considerando questi fattori. Rispetta la segnaletica stradale.

