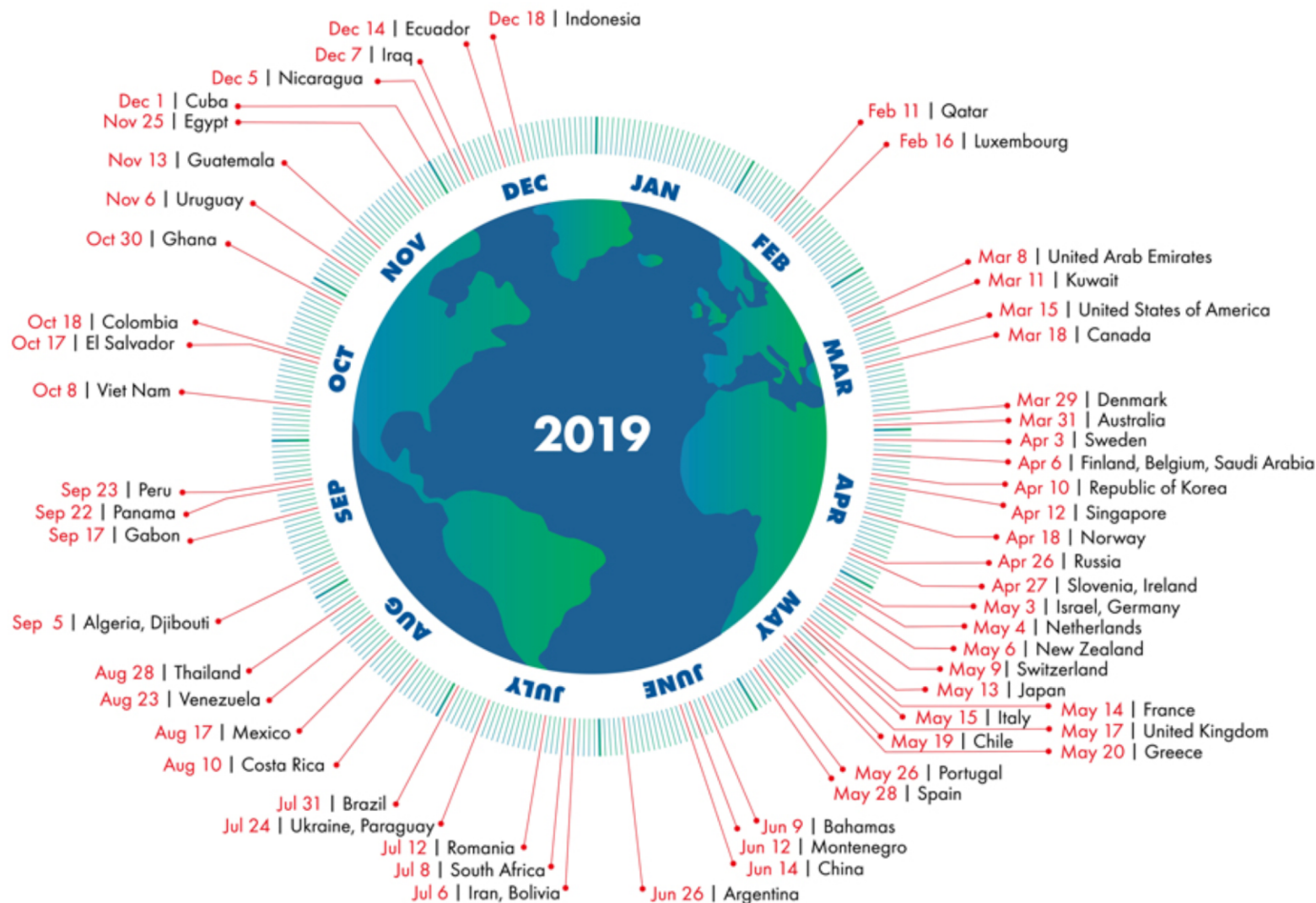


Country Overshoot Days 2019

When would Earth Overshoot Day land if the world's population lived like...



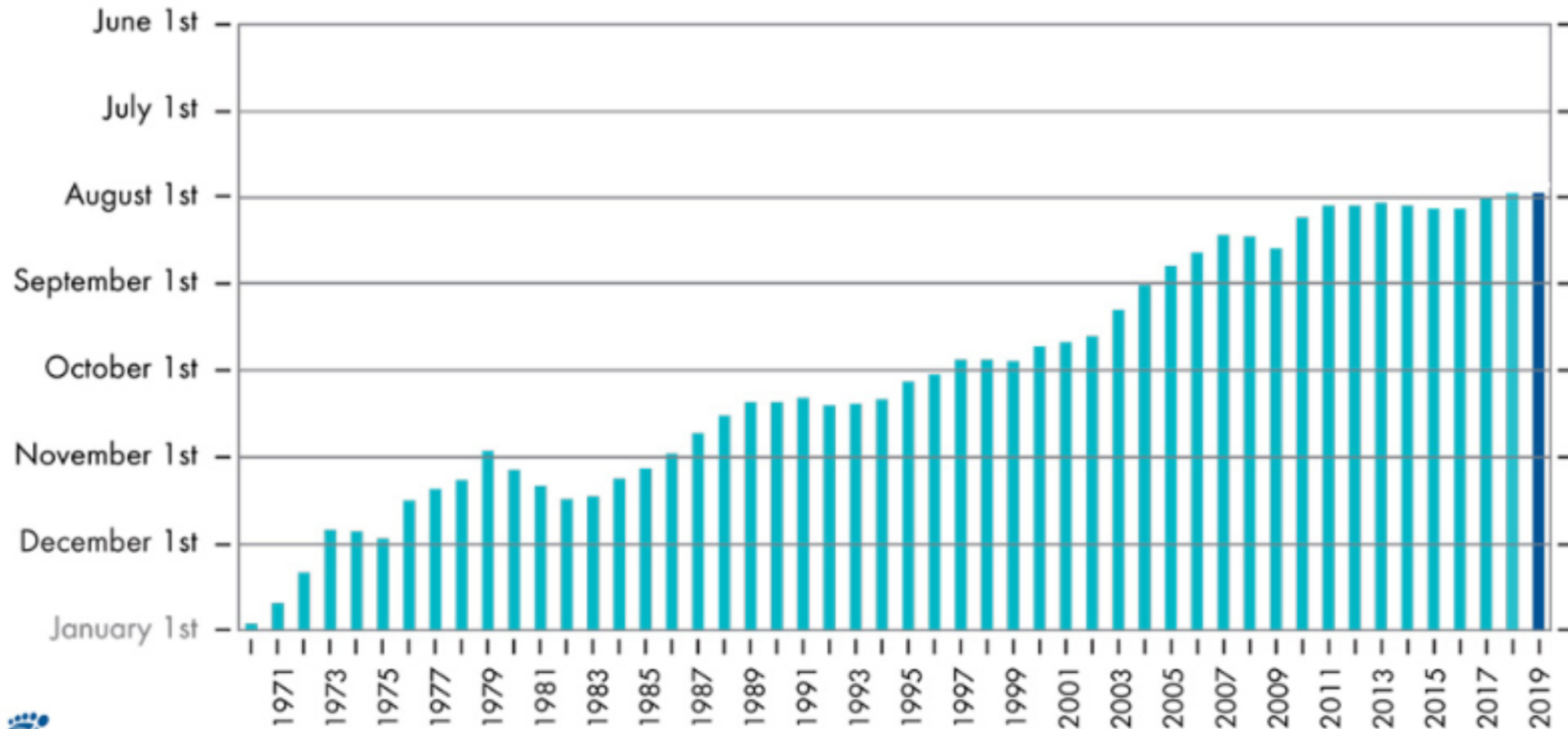


1 Earth

Earth Overshoot Day 1970-2019

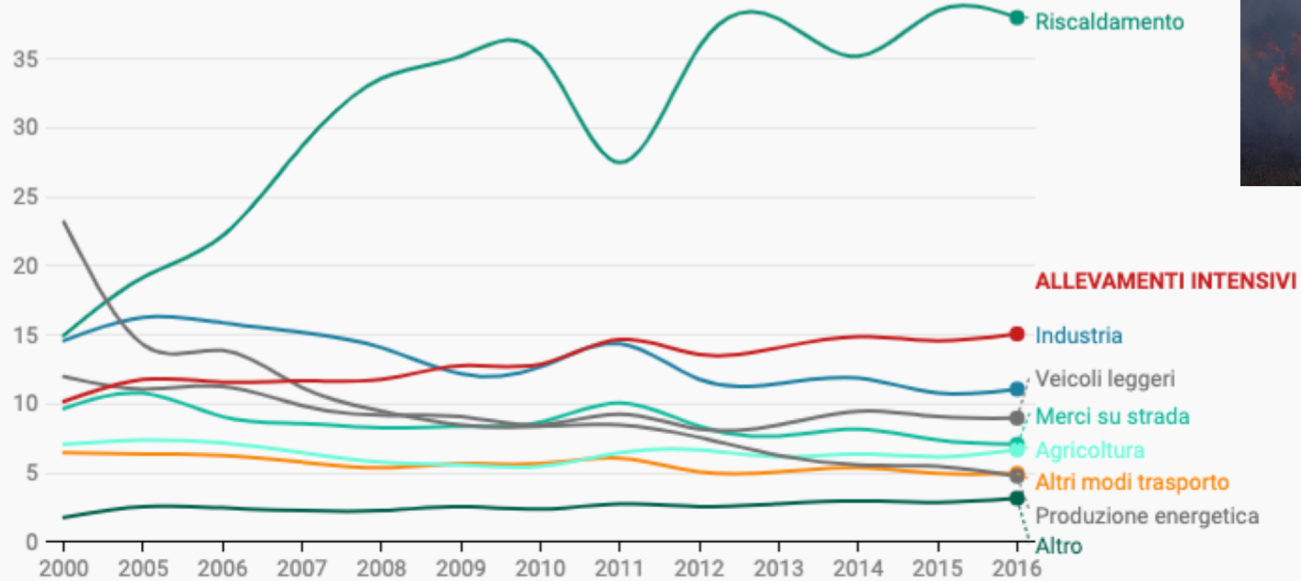


1.75 Earths



Gli allevamenti intensivi inquinano sempre di più

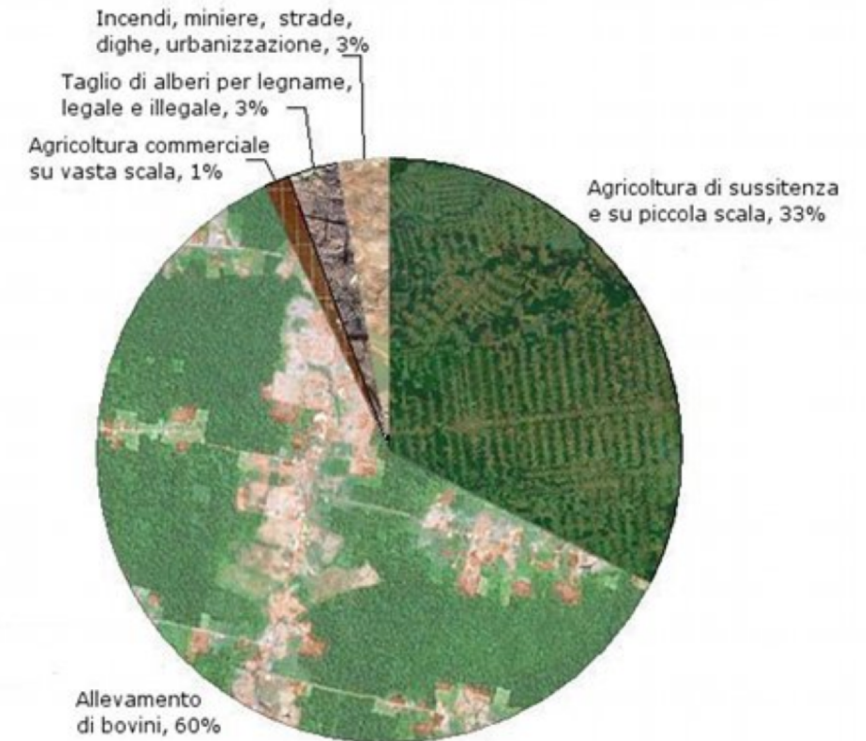
PM 2,5 primario e secondario in Italia per settore di emissione (2000 - 2016) in % sul totale



Fonte: Ispra - Elaborazione da National sector emissions (2016) - [Get the data](#) - Created with [Datawrapper](#)



Cause di deforestazione dell'Amazzonia, 2000-2005



Amazzonia in fiamme, satellite ESA registra l'inquinamento atmosferico. E gli incendi continuano

L'Agenzia Spaziale Europea lancia l'allarme: gli incendi hanno rilasciato nell'atmosfera l'anidride carbonica immagazzinata nelle foreste con un potenziale impatto globale sul clima e sulla salute. Nell'agosto che si è appena concluso la foresta pluviale solo in territorio brasiliano ha perso 1.698 chilometri quadrati di vegetazione, un'area del 222% superiore alla deforestazione subita nello stesso mese del 2018. Si tratta di 526 chilometri quadrati, secondo i dati diffusi dal National Space Research Institute (INPE) del Brasile

Come l'agricoltura intensiva contribuisce alla deforestazione

Una ricerca pubblicata su Science rileva che la sottrazione di circa il 27 per cento dei terreni «rubati» alle foreste tra il 2001 e il 2015 è avvenuta per cause riconducibili alla diffusione dell'agricoltura e dell'allevamento su larga scala