

**Università degli Studi di Firenze
sede di Empoli**

Corso di laurea in pianificazione della città del territorio e del paesaggio

**STORIA DELL'URBANISTICA MODERNA
A.A. 2019-2020**




**Martedì 15 ottobre:
- La riorganizzazione delle città Europee (Parigi, Vienna)**



Parigi

Georges Eugène Haussmann (1809-1891)

Prefetto del dipartimento della Senna dal 1853 al 1870



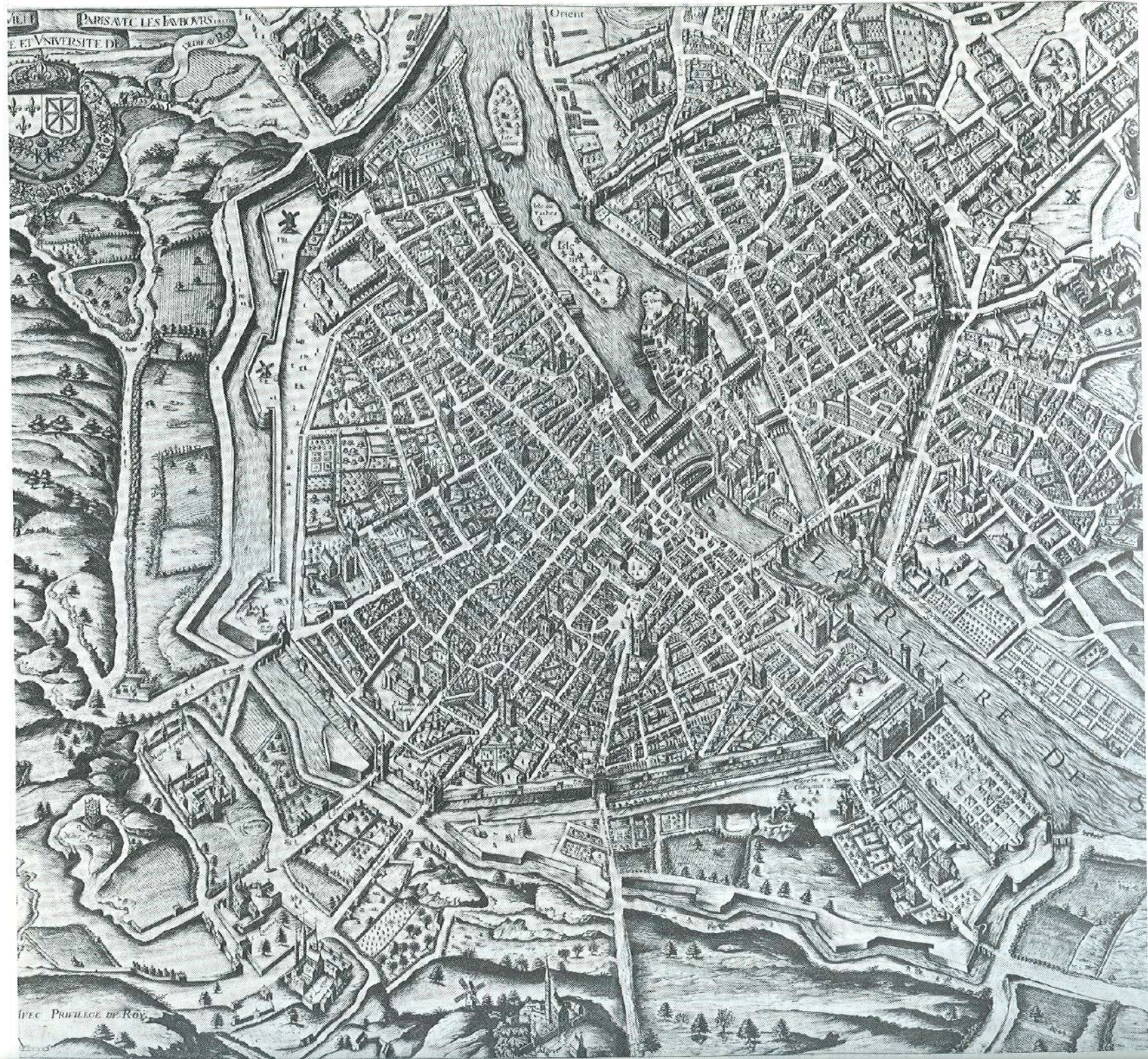









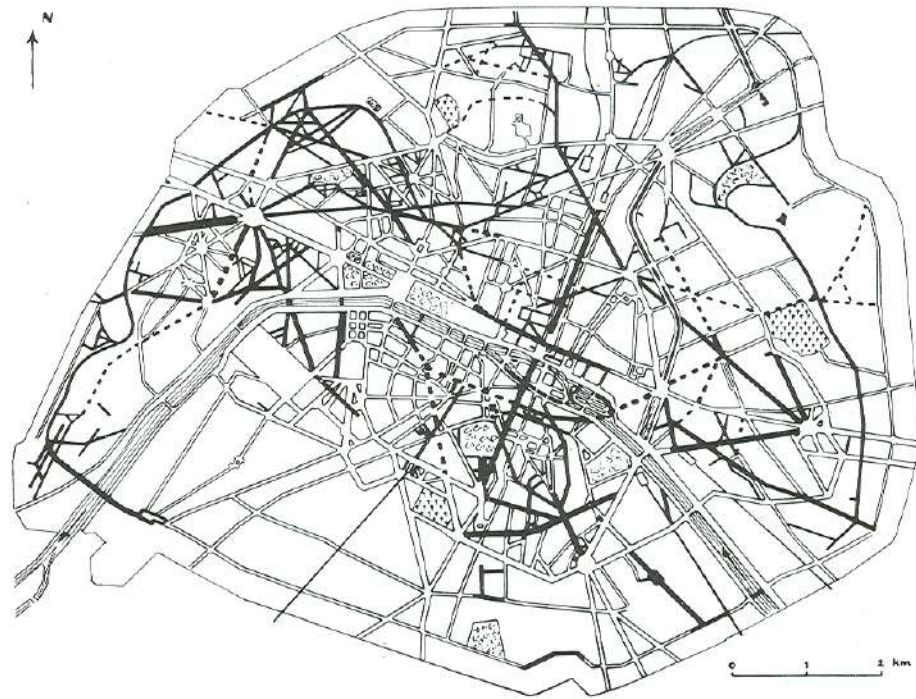


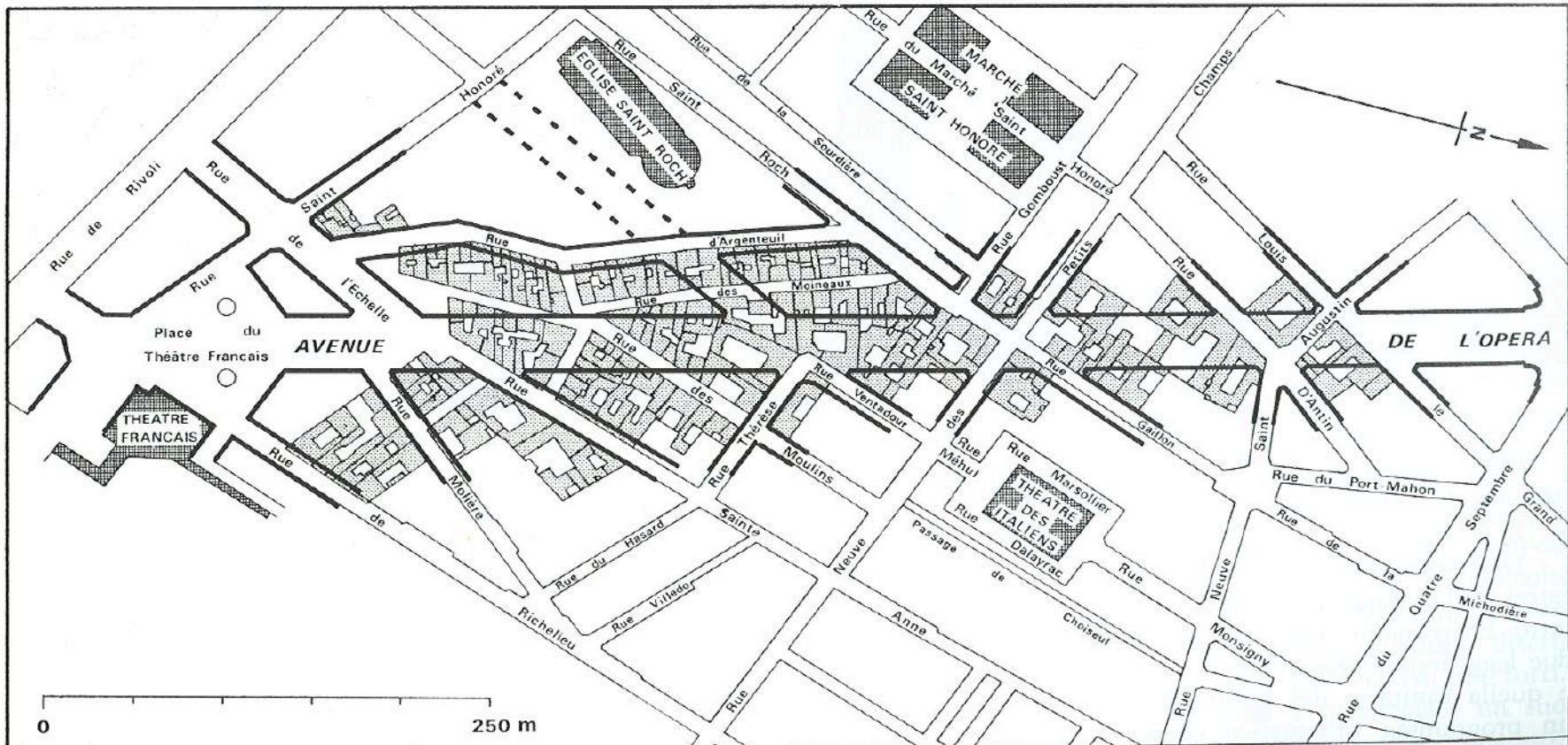


le marais
et ses abords

Le marais est un quartier d'habitat ancien et dense, caractérisé par son architecture traditionnelle et ses rues étroites. Ce plan architectural illustre la structure urbaine et les bâtiments existants, servant de base à un projet de rénovation urbaine.







— nuovi fronti stradali

■ proprietà espropriate fino al 1876





mafoc

ERLITZ

RIBAS

BANQUE

BRED

BRED

BRED

P



9^{es} CHAMPIONNATS
DU MONDE
D'ATHLETISME
PARIS
TERRE
D'EMOTION

PARIS
2003

CAISSE D'EPARGNE

MAIRIE DE PARIS

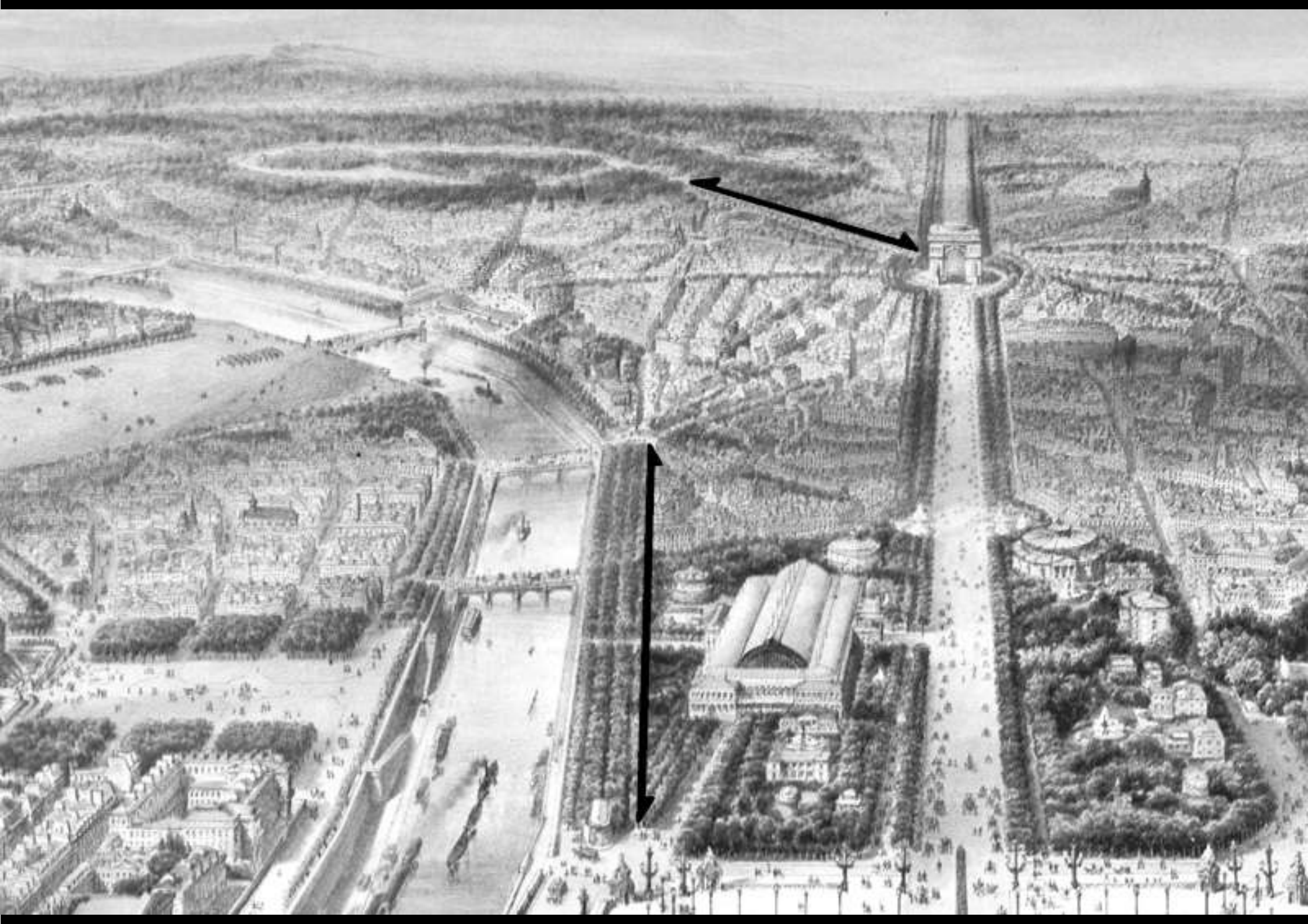
AXE ROUGE




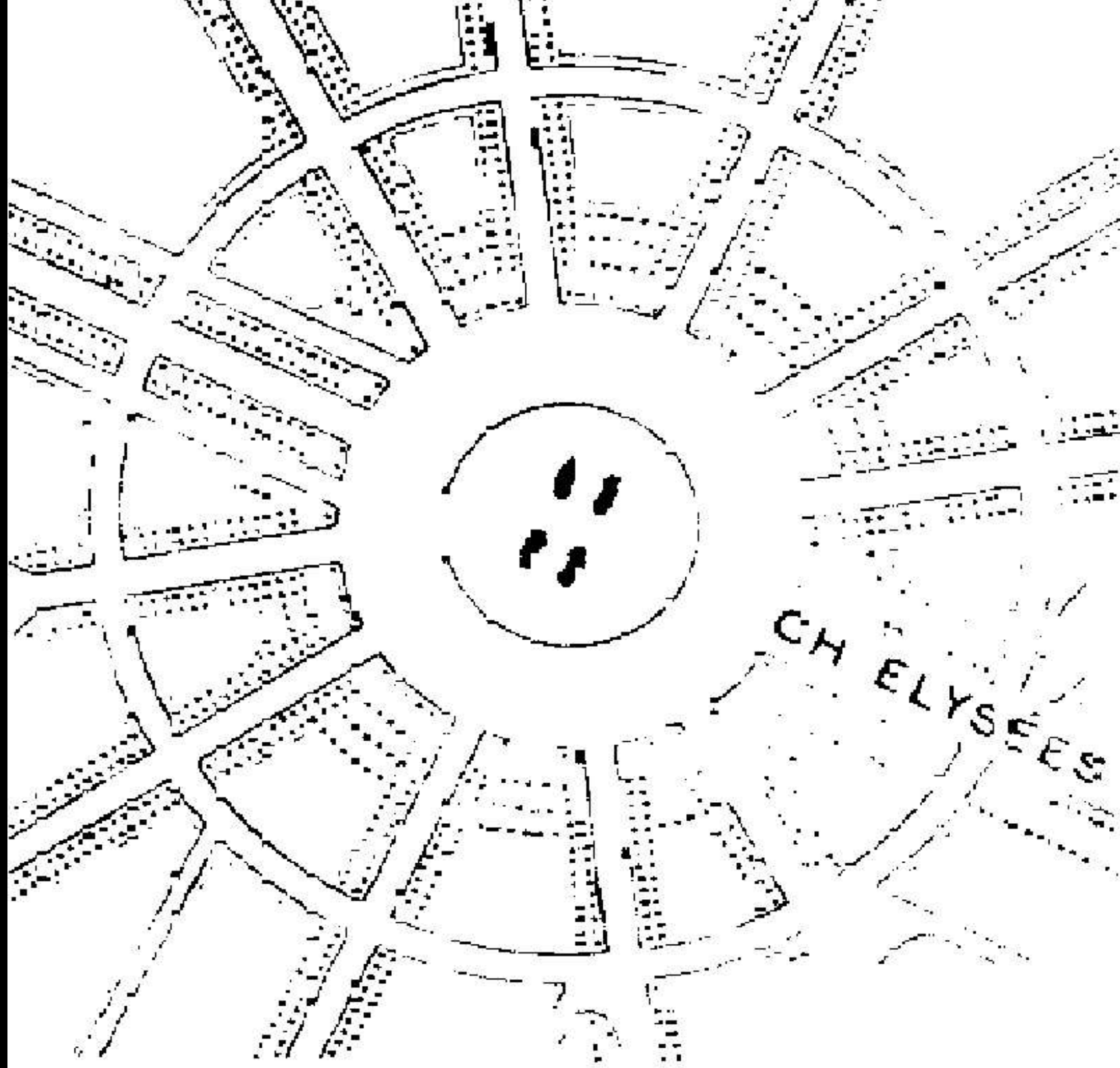
ARRÊT AUTORISÉ
POUR LIVRAISONS
de 18h à 7h30
et de 8h30 à 18h30


IMMOBILIER
AGT
IMMOBILIER

Chez Clément












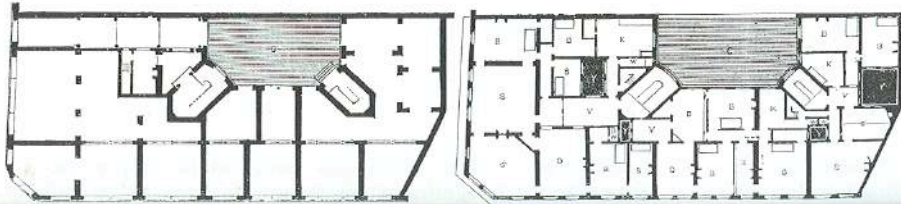

ECO



PNT 75

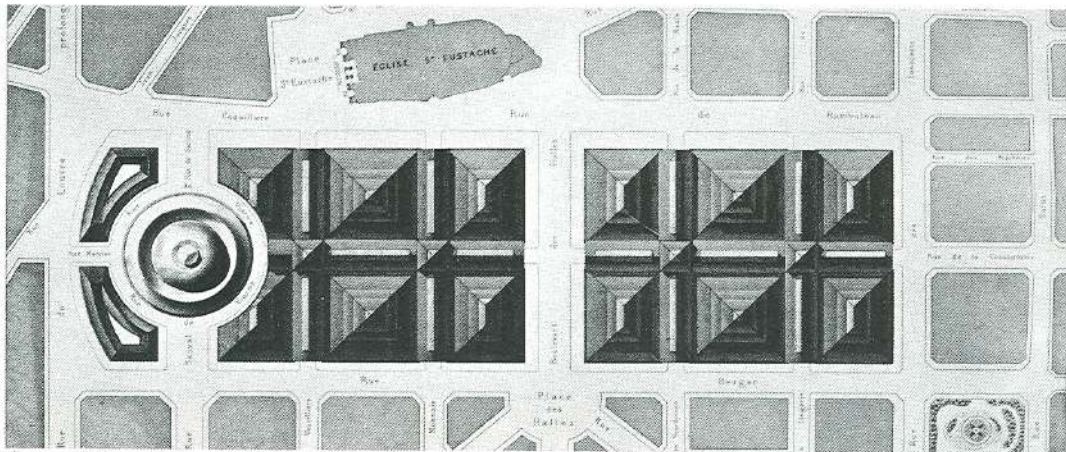


L'Opentour
SWITCH TO SFR
-20%
90€
Your French
experience starts
SFR

GAN

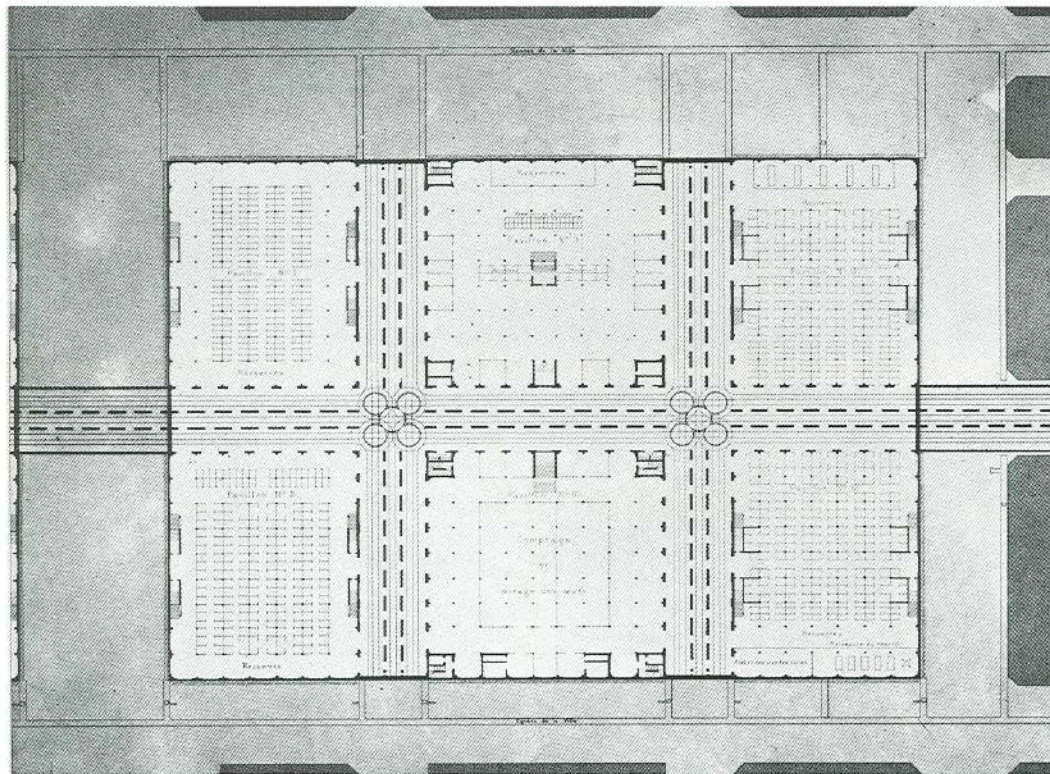
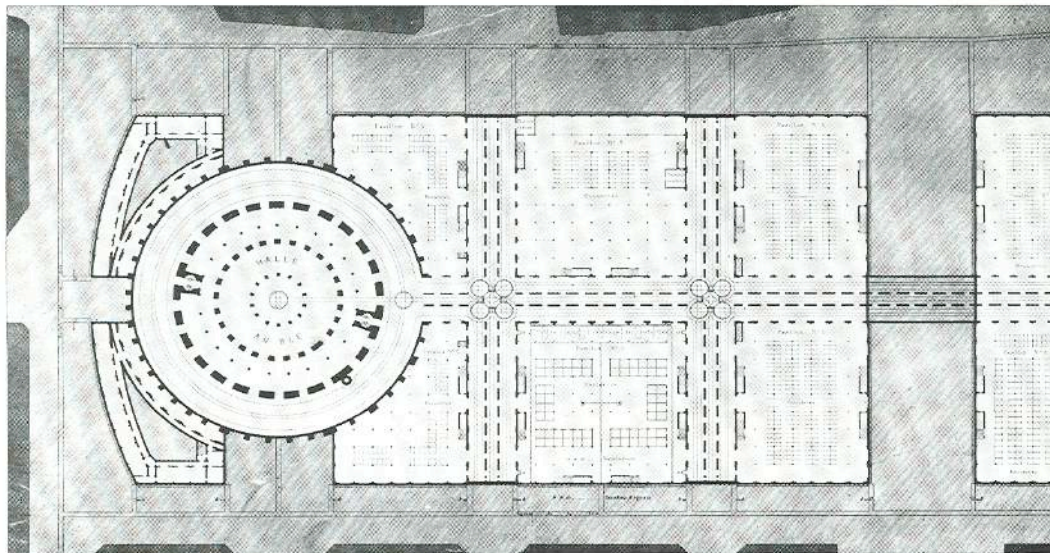




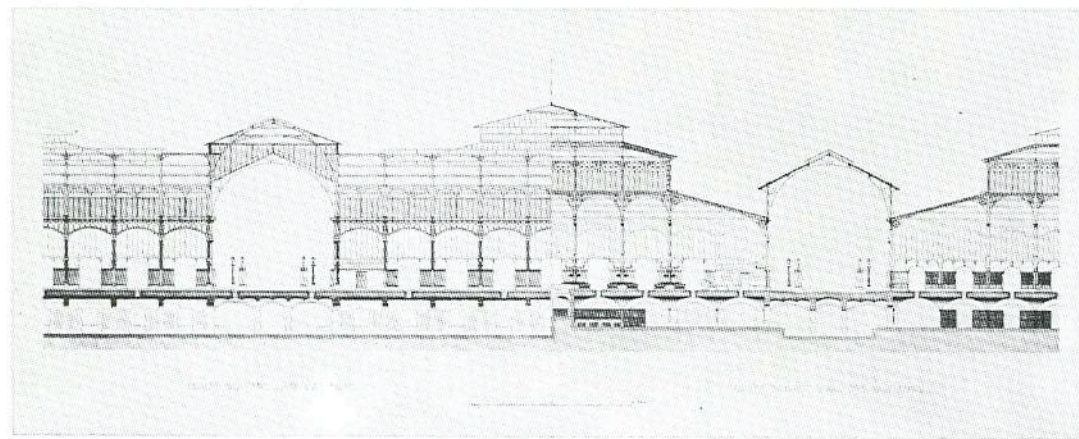

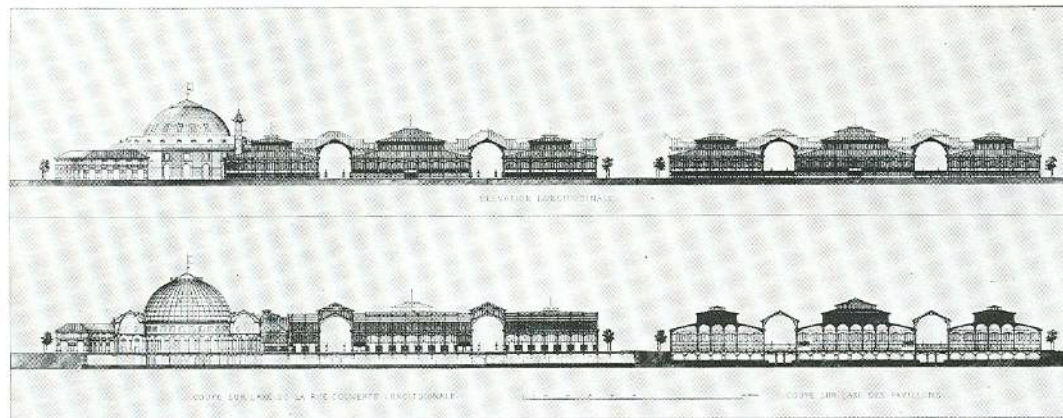





Le Halles: (dall'alto) prospettiva a volo d'uccello; prima pianta proposta dall'Amministrazione; pianta d'insieme dei tetti.



Le Halles: (dall'alto) fabbricato ovest, pianta delle cantine; fabbricato est, pianta delle cantine.



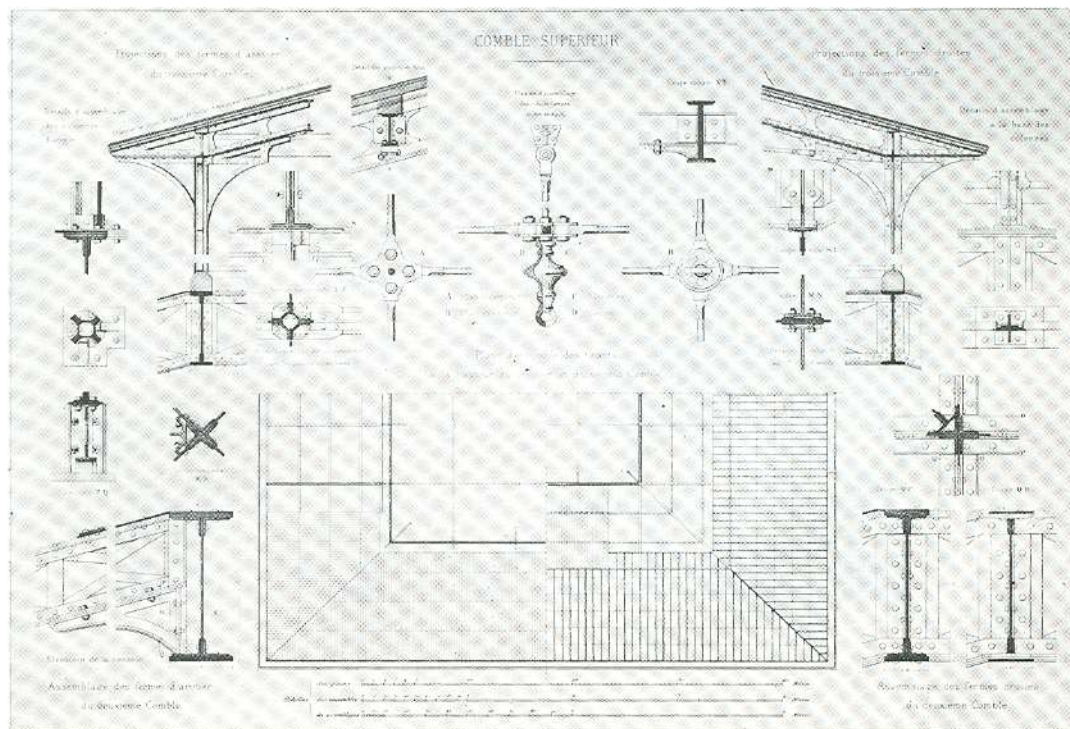
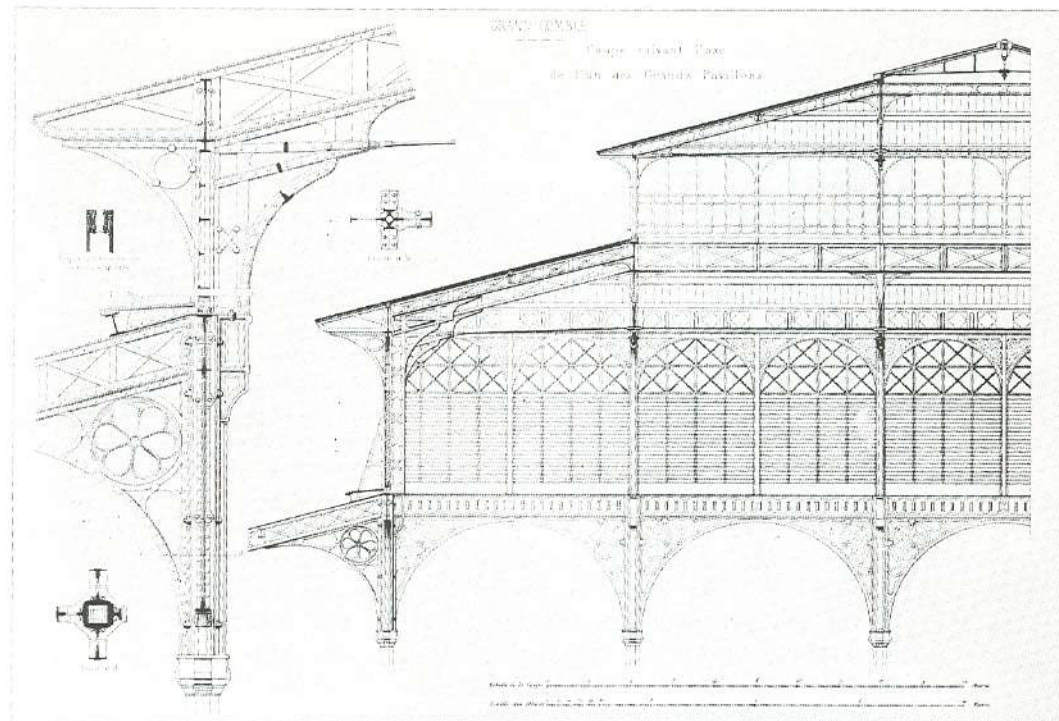
Le Halles: (dall'alto) prospetto e sezioni generali; facciata sud; fabbricato est, sezione in base all'asse delle vie e dei padiglioni.
 (Nelle 3 pp. sgg.) Le Halles, particolari della costruzione: le cantine, la scala principale del padiglione del pesce, gli spazi per la ventilazione, una campata e l'intercolumnio esterno, i tetti dei padiglioni piccoli e grandi.

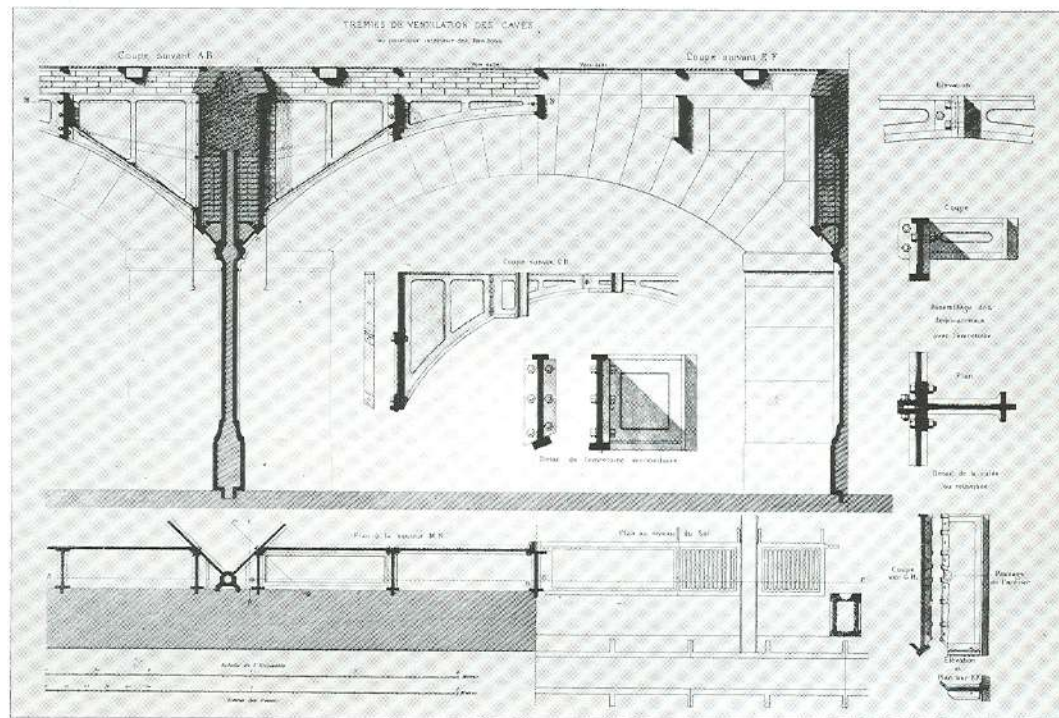
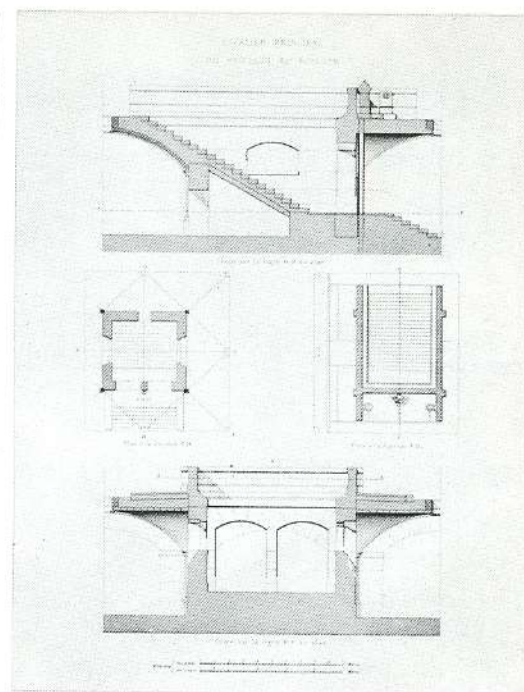
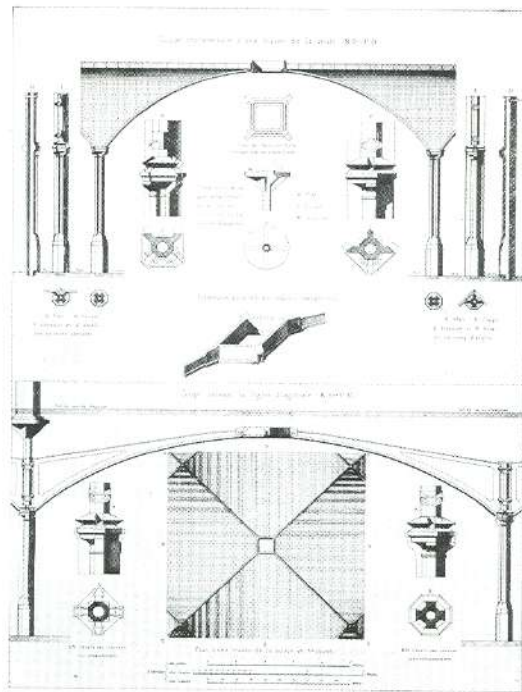


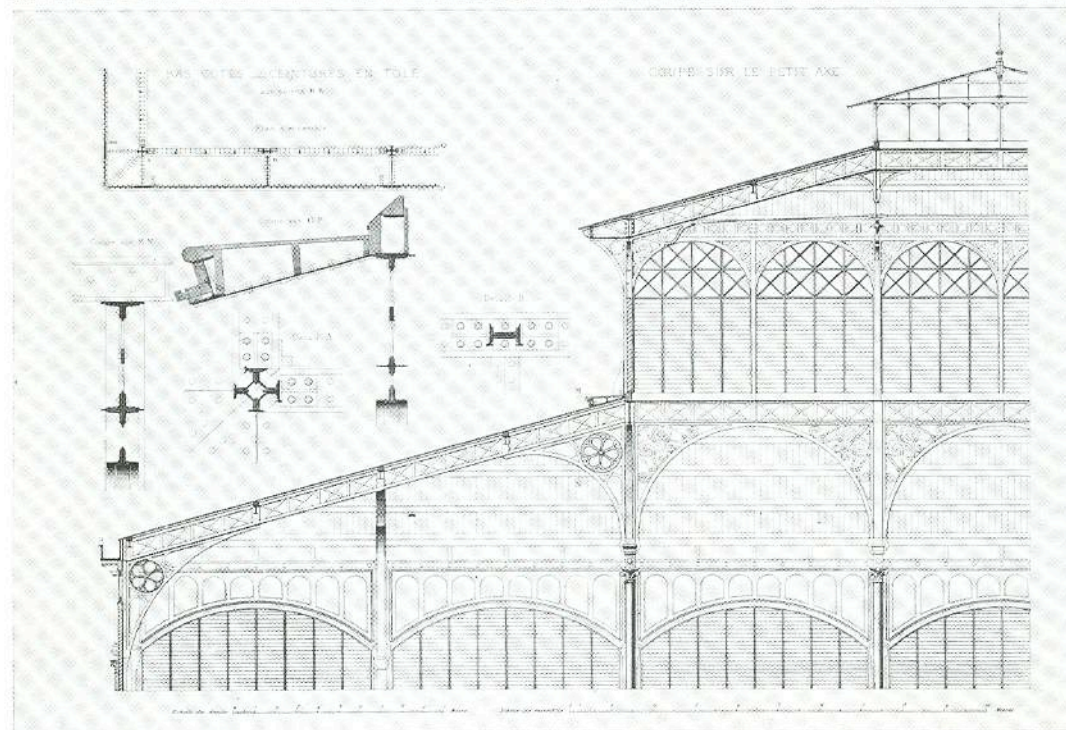
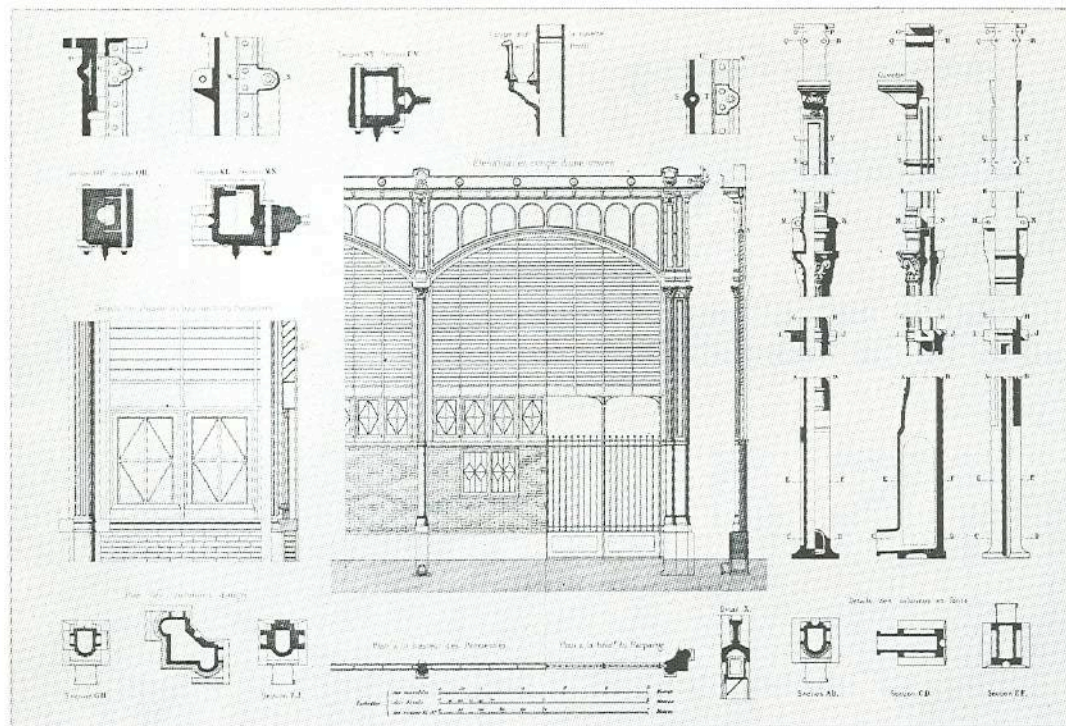
Le Halles completate. Al centro la ciminiera della centrale elettrica.




La *grande rue* delle Halles abbandonata.







PROFIL. D'UNE RUE



Echelle de 1/2 Toise

Profil d'une rue « idéale ».



Fig. 1242. Schema dei grandi lavori di Haussmann a Parigi: in nero le nuove strade, in tratteggio incrociato i nuovi quartieri, in tratteggio orizzontale i due grandi parchi periferici: il Bois de Boulogne (a sinistra) e il Bois de Vincennes (a destra).

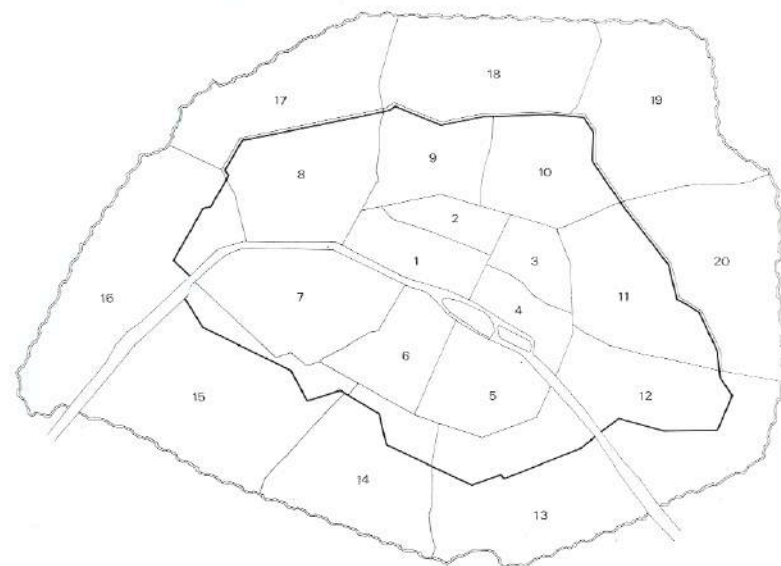
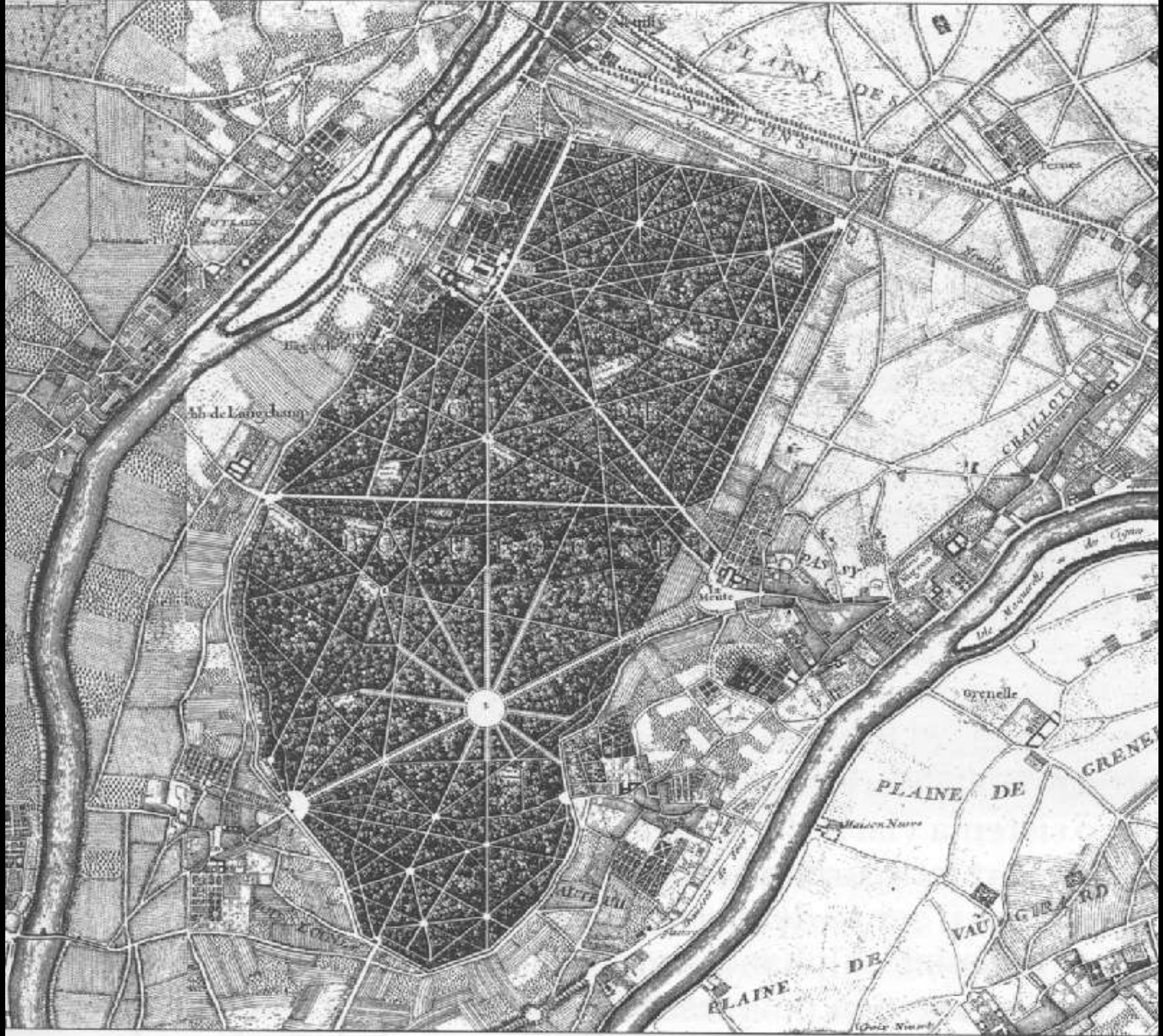



Fig. 1243. La nuova divisione di Parigi in 20 arrondissements; in nero, l'antica cinta daziaria settecentesca.


















Vienna





Stadt Wien

Neubau

Stadlitz

Gr. Aspern

Sinning

Saugtan

Hasperkendorf

Altausendorf

Graben

in der Höhe

Drining

Freudenau

mit Lerchenfeld

St. Ulrich

St. Anna

Währing

Währing

Währing

Währing

Währing

W. Altenbach

Hirschwalden

Gr. Aspern

Gr. Aspern

Gr. Aspern

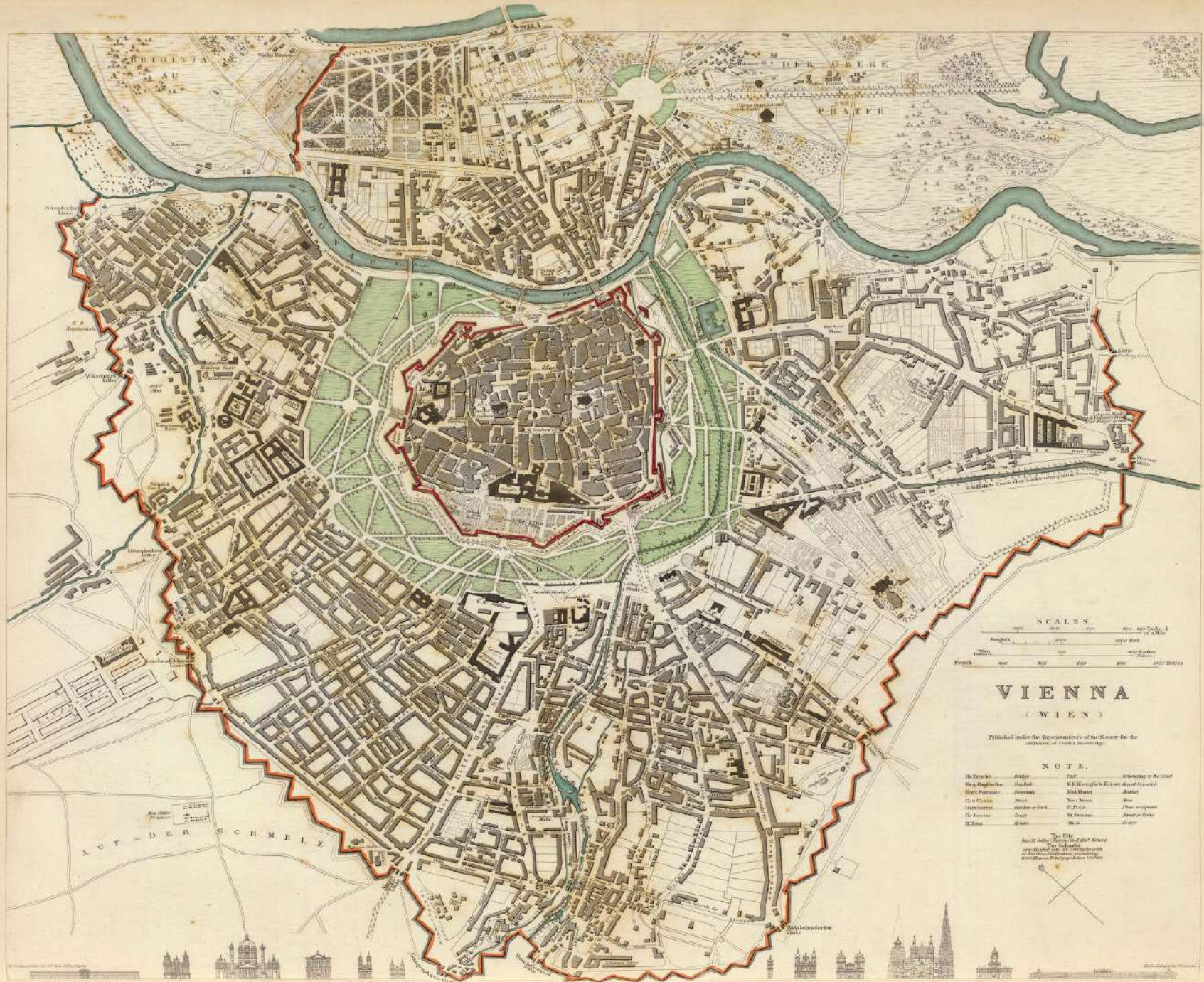
Gr. Aspern

Gr. Aspern

Gr. Aspern







VIENNA (WIEN)

Published under the Superintendency of the Survey for the
 Institution of Topographical Maps

NOTE.

Imperial Palace	Palais	181	Belvedere in the City
St. Stephen's Cathedral	St. Stephan	182	St. Charles's Church
St. Peter's Church	St. Peter	183	St. Anne's Church
St. George's Church	St. Georg	184	St. Elizabeth's Church
St. Francis's Church	St. Franz	185	St. Martin's Church
St. James's Church	St. Jakob	186	St. Rupert's Church
St. Ann's Church	St. Anna	187	St. Nicholas's Church
St. John's Church	St. Johann	188	St. Leonhard's Church
St. Michael's Church	St. Michael	189	St. Sigmund's Church
St. Paul's Church	St. Paul	190	St. Florian's Church
St. Rupert's Church	St. Rupert	191	St. Eusebius's Church
St. Elizabeth's Church	St. Elisabeth	192	St. Leopold's Church
St. Martin's Church	St. Martin	193	St. Ulrich's Church
St. Nicholas's Church	St. Nikolaus	194	St. Johann's Church
St. Leonhard's Church	St. Leonhard	195	St. Johann's Church
St. Sigmund's Church	St. Sigmund	196	St. Johann's Church
St. Florian's Church	St. Florian	197	St. Johann's Church
St. Eusebius's Church	St. Eusebius	198	St. Johann's Church
St. Leopold's Church	St. Leopold	199	St. Johann's Church
St. Ulrich's Church	St. Ulrich	200	St. Johann's Church
St. Johann's Church	St. Johann	201	St. Johann's Church

The City
 has 12 Suburbs and 121 Villages
 and 121 Churches
 and 121 Churches
 and 121 Churches





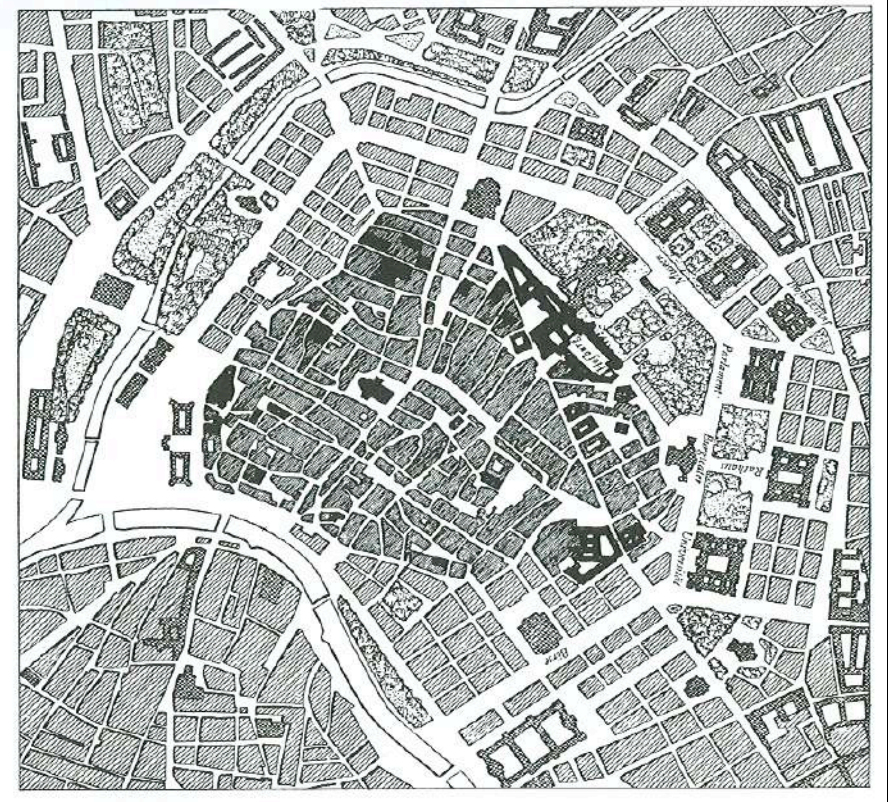
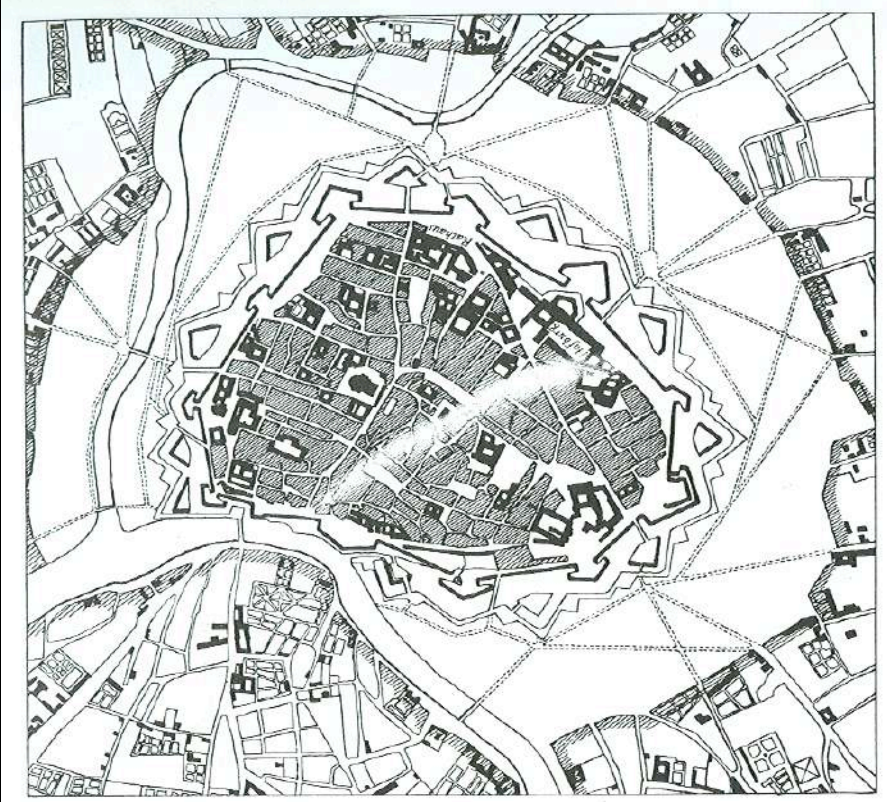
VIENNA

THE UPPER PRATER

THE LOWER PRATER

- Districts**
- 1. Upper Prater 1-12
 - 2. Upper Prater 13-24
 - 3. Upper Prater 25-36
 - 4. Upper Prater 37-48
 - 5. Upper Prater 49-60
 - 6. Upper Prater 61-72
 - 7. Upper Prater 73-84
 - 8. Upper Prater 85-96
 - 9. Upper Prater 97-108
 - 10. Upper Prater 109-120
 - 11. Upper Prater 121-132
 - 12. Upper Prater 133-144
 - 13. Upper Prater 145-156
 - 14. Upper Prater 157-168
 - 15. Upper Prater 169-180
 - 16. Upper Prater 181-192
 - 17. Upper Prater 193-204
 - 18. Upper Prater 205-216
 - 19. Upper Prater 217-228
 - 20. Upper Prater 229-240
 - 21. Upper Prater 241-252
 - 22. Upper Prater 253-264
 - 23. Upper Prater 265-276
 - 24. Upper Prater 277-288
 - 25. Upper Prater 289-300
 - 26. Upper Prater 301-312
 - 27. Upper Prater 313-324
 - 28. Upper Prater 325-336
 - 29. Upper Prater 337-348
 - 30. Upper Prater 349-360
 - 31. Upper Prater 361-372
 - 32. Upper Prater 373-384
 - 33. Upper Prater 385-396
 - 34. Upper Prater 397-408
 - 35. Upper Prater 409-420
 - 36. Upper Prater 421-432
 - 37. Upper Prater 433-444
 - 38. Upper Prater 445-456
 - 39. Upper Prater 457-468
 - 40. Upper Prater 469-480
 - 41. Upper Prater 481-492
 - 42. Upper Prater 493-504
 - 43. Upper Prater 505-516
 - 44. Upper Prater 517-528
 - 45. Upper Prater 529-540
 - 46. Upper Prater 541-552
 - 47. Upper Prater 553-564
 - 48. Upper Prater 565-576
 - 49. Upper Prater 577-588
 - 50. Upper Prater 589-600
 - 51. Upper Prater 601-612
 - 52. Upper Prater 613-624
 - 53. Upper Prater 625-636
 - 54. Upper Prater 637-648
 - 55. Upper Prater 649-660
 - 56. Upper Prater 661-672
 - 57. Upper Prater 673-684
 - 58. Upper Prater 685-696
 - 59. Upper Prater 697-708
 - 60. Upper Prater 709-720
 - 61. Upper Prater 721-732
 - 62. Upper Prater 733-744
 - 63. Upper Prater 745-756
 - 64. Upper Prater 757-768
 - 65. Upper Prater 769-780
 - 66. Upper Prater 781-792
 - 67. Upper Prater 793-804
 - 68. Upper Prater 805-816
 - 69. Upper Prater 817-828
 - 70. Upper Prater 829-840
 - 71. Upper Prater 841-852
 - 72. Upper Prater 853-864
 - 73. Upper Prater 865-876
 - 74. Upper Prater 877-888
 - 75. Upper Prater 889-900
 - 76. Upper Prater 901-912
 - 77. Upper Prater 913-924
 - 78. Upper Prater 925-936
 - 79. Upper Prater 937-948
 - 80. Upper Prater 949-960
 - 81. Upper Prater 961-972
 - 82. Upper Prater 973-984
 - 83. Upper Prater 985-996
 - 84. Upper Prater 997-1008
 - 85. Upper Prater 1009-1020
 - 86. Upper Prater 1021-1032
 - 87. Upper Prater 1033-1044
 - 88. Upper Prater 1045-1056
 - 89. Upper Prater 1057-1068
 - 90. Upper Prater 1069-1080
 - 91. Upper Prater 1081-1092
 - 92. Upper Prater 1093-1104
 - 93. Upper Prater 1105-1116
 - 94. Upper Prater 1117-1128
 - 95. Upper Prater 1129-1140
 - 96. Upper Prater 1141-1152
 - 97. Upper Prater 1153-1164
 - 98. Upper Prater 1165-1176
 - 99. Upper Prater 1177-1188
 - 100. Upper Prater 1189-1200


- 101. Upper Prater 1201-1212
- 102. Upper Prater 1213-1224
- 103. Upper Prater 1225-1236
- 104. Upper Prater 1237-1248
- 105. Upper Prater 1249-1260
- 106. Upper Prater 1261-1272
- 107. Upper Prater 1273-1284
- 108. Upper Prater 1285-1296
- 109. Upper Prater 1297-1308
- 110. Upper Prater 1309-1320
- 111. Upper Prater 1321-1332
- 112. Upper Prater 1333-1344
- 113. Upper Prater 1345-1356
- 114. Upper Prater 1357-1368
- 115. Upper Prater 1369-1380
- 116. Upper Prater 1381-1392
- 117. Upper Prater 1393-1404
- 118. Upper Prater 1405-1416
- 119. Upper Prater 1417-1428
- 120. Upper Prater 1429-1440
- 121. Upper Prater 1441-1452
- 122. Upper Prater 1453-1464
- 123. Upper Prater 1465-1476
- 124. Upper Prater 1477-1488
- 125. Upper Prater 1489-1500
- 126. Upper Prater 1501-1512
- 127. Upper Prater 1513-1524
- 128. Upper Prater 1525-1536
- 129. Upper Prater 1537-1548
- 130. Upper Prater 1549-1560
- 131. Upper Prater 1561-1572
- 132. Upper Prater 1573-1584
- 133. Upper Prater 1585-1596
- 134. Upper Prater 1597-1608
- 135. Upper Prater 1609-1620
- 136. Upper Prater 1621-1632
- 137. Upper Prater 1633-1644
- 138. Upper Prater 1645-1656
- 139. Upper Prater 1657-1668
- 140. Upper Prater 1669-1680
- 141. Upper Prater 1681-1692
- 142. Upper Prater 1693-1704
- 143. Upper Prater 1705-1716
- 144. Upper Prater 1717-1728
- 145. Upper Prater 1729-1740
- 146. Upper Prater 1741-1752
- 147. Upper Prater 1753-1764
- 148. Upper Prater 1765-1776
- 149. Upper Prater 1777-1788
- 150. Upper Prater 1789-1800
- 151. Upper Prater 1801-1812
- 152. Upper Prater 1813-1824
- 153. Upper Prater 1825-1836
- 154. Upper Prater 1837-1848
- 155. Upper Prater 1849-1860
- 156. Upper Prater 1861-1872
- 157. Upper Prater 1873-1884
- 158. Upper Prater 1885-1896
- 159. Upper Prater 1897-1908
- 160. Upper Prater 1909-1920
- 161. Upper Prater 1921-1932
- 162. Upper Prater 1933-1944
- 163. Upper Prater 1945-1956
- 164. Upper Prater 1957-1968
- 165. Upper Prater 1969-1980
- 166. Upper Prater 1981-1992
- 167. Upper Prater 1993-2004
- 168. Upper Prater 2005-2016
- 169. Upper Prater 2017-2028
- 170. Upper Prater 2029-2040
- 171. Upper Prater 2041-2052
- 172. Upper Prater 2053-2064
- 173. Upper Prater 2065-2076
- 174. Upper Prater 2077-2088
- 175. Upper Prater 2089-2100
- 176. Upper Prater 2101-2112
- 177. Upper Prater 2113-2124
- 178. Upper Prater 2125-2136
- 179. Upper Prater 2137-2148
- 180. Upper Prater 2149-2160
- 181. Upper Prater 2161-2172
- 182. Upper Prater 2173-2184
- 183. Upper Prater 2185-2196
- 184. Upper Prater 2197-2208
- 185. Upper Prater 2209-2220
- 186. Upper Prater 2221-2232
- 187. Upper Prater 2233-2244
- 188. Upper Prater 2245-2256
- 189. Upper Prater 2257-2268
- 190. Upper Prater 2269-2280
- 191. Upper Prater 2281-2292
- 192. Upper Prater 2293-2304
- 193. Upper Prater 2305-2316
- 194. Upper Prater 2317-2328
- 195. Upper Prater 2329-2340
- 196. Upper Prater 2341-2352
- 197. Upper Prater 2353-2364
- 198. Upper Prater 2365-2376
- 199. Upper Prater 2377-2388
- 200. Upper Prater 2389-2400





Allerhöchst genehmigter Plan

der Stadterweiterung.



Geschützt
durch
Kunst.

Zum Besten der Armen

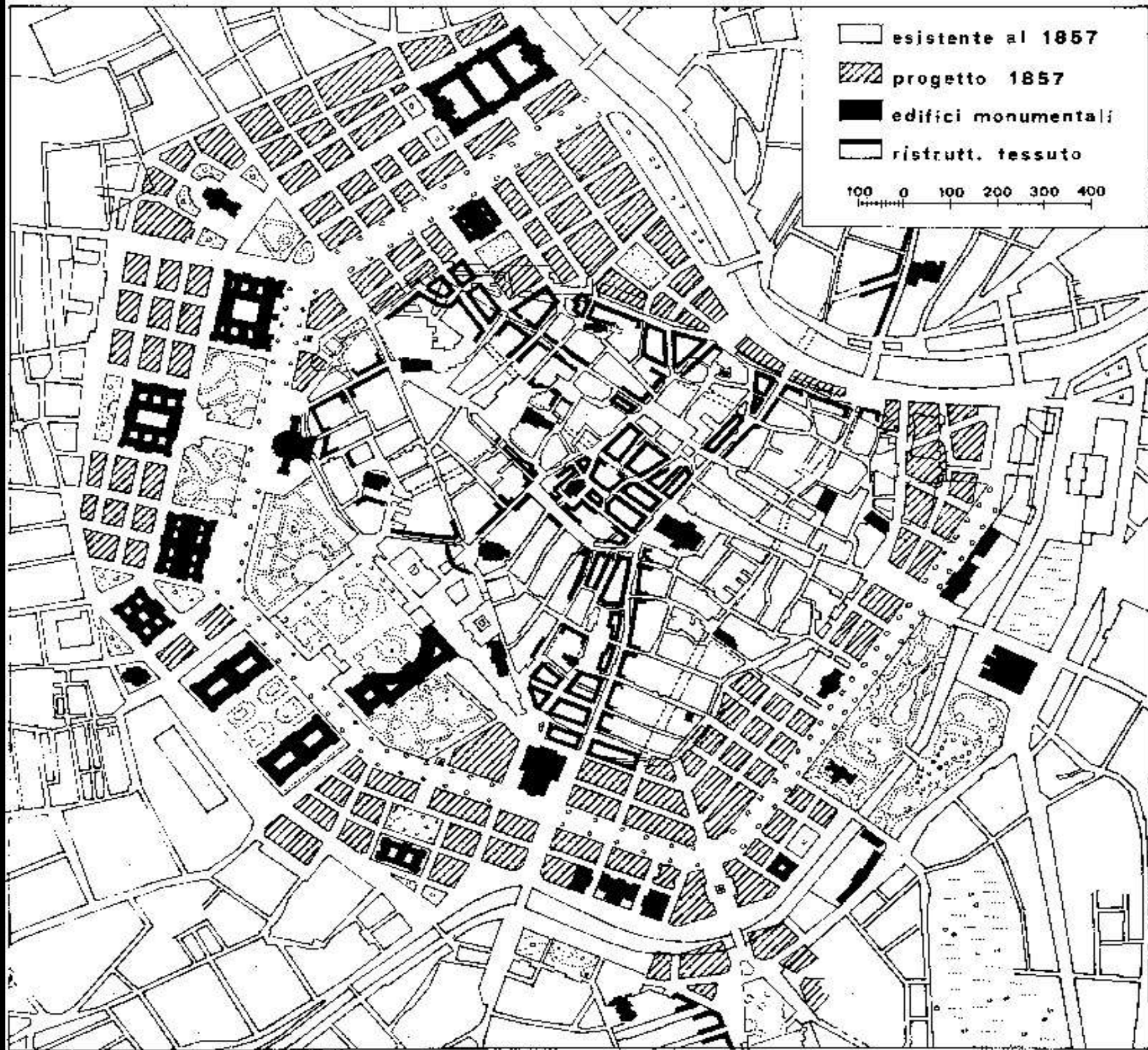
1860

beim Beginne des Jahres

Stark durch
Gesetz und
Frieden.

- A. Kasino.
- B. Stadtkirche.
- C. Universitätsgebäude.
- D. Hofkapellensaal.
- E. Hofpark.
- F. K. K. Hofbibliothek.
- G. K. K. Hoftheater.
- H. K. K. Hofoper.
- I. K. K. General-Landes- u. Stadt-Gebäude.
- K. Großherzogliche Bibliothek.
- L. Opernhaus.
- M. Museum und Galerien.
- N. V. K. Hoftheater.
- O. Hofbibliothek.
- P. Hoftheater.
- Q. Hoftheater.
- R. Hoftheater.
- S. Hoftheater.








Vienna, Austria (2007)
<http://www.globalphotos.org>







6340. P. Z. - WIEN K.K. MUSEUM



240 P. & W. S. RATHAUS.





6445. P. Z. - WIEN. BURGTHEATER.















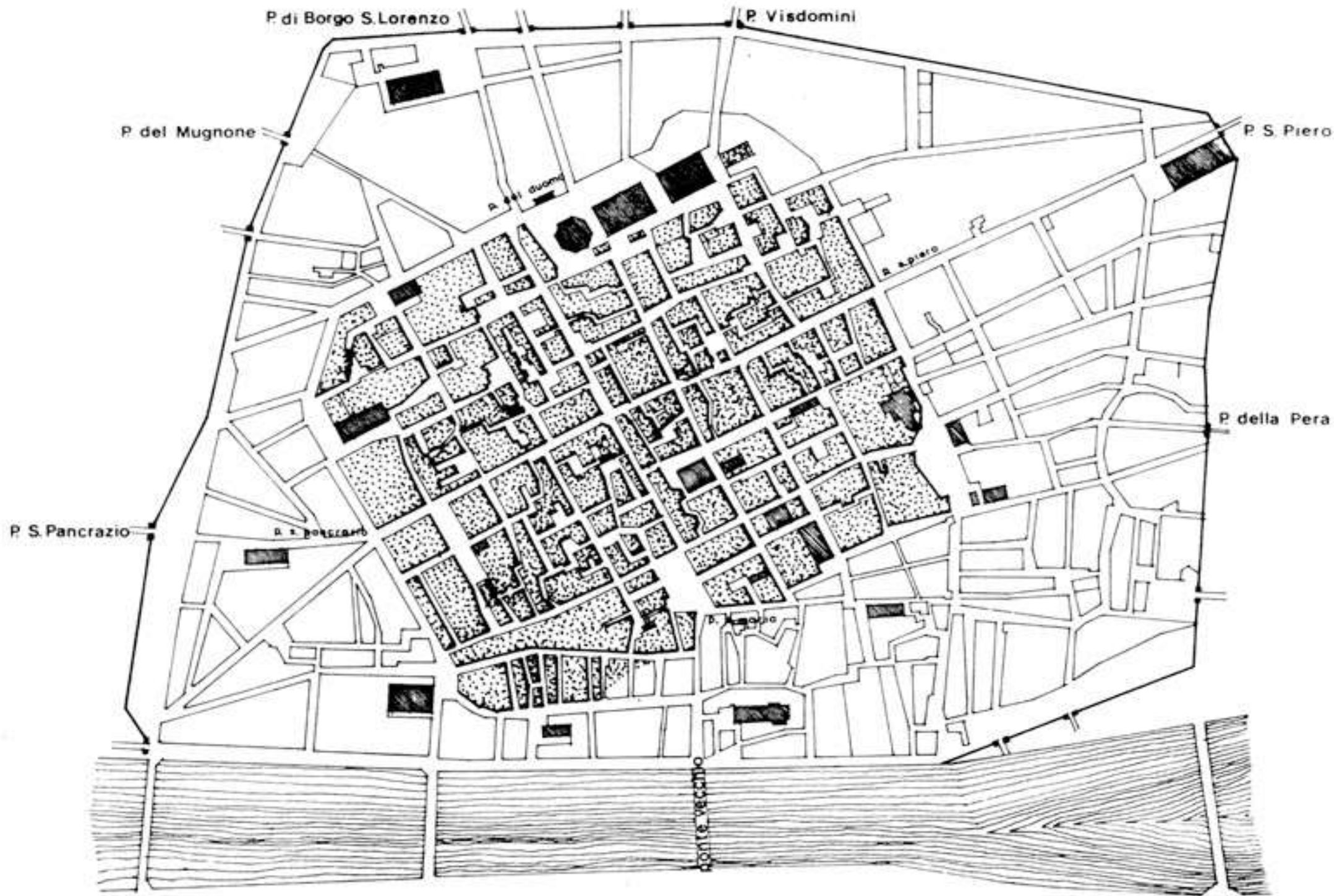







Firenze





*Pianta Topografica,
e Veduta Generale della Città di*
FIRENZE
1837
Disegnata da Luigi Rossini, e Incisa da Nicola Banti, Reggione.











HÔTEL-PENSION PENDINI FLORENCE

PIAZZA VITTORIO EMANUELE (2 VIA STROZZI)

MARIA PENDINI, PROP.

TÉLÉPHONE N. 712



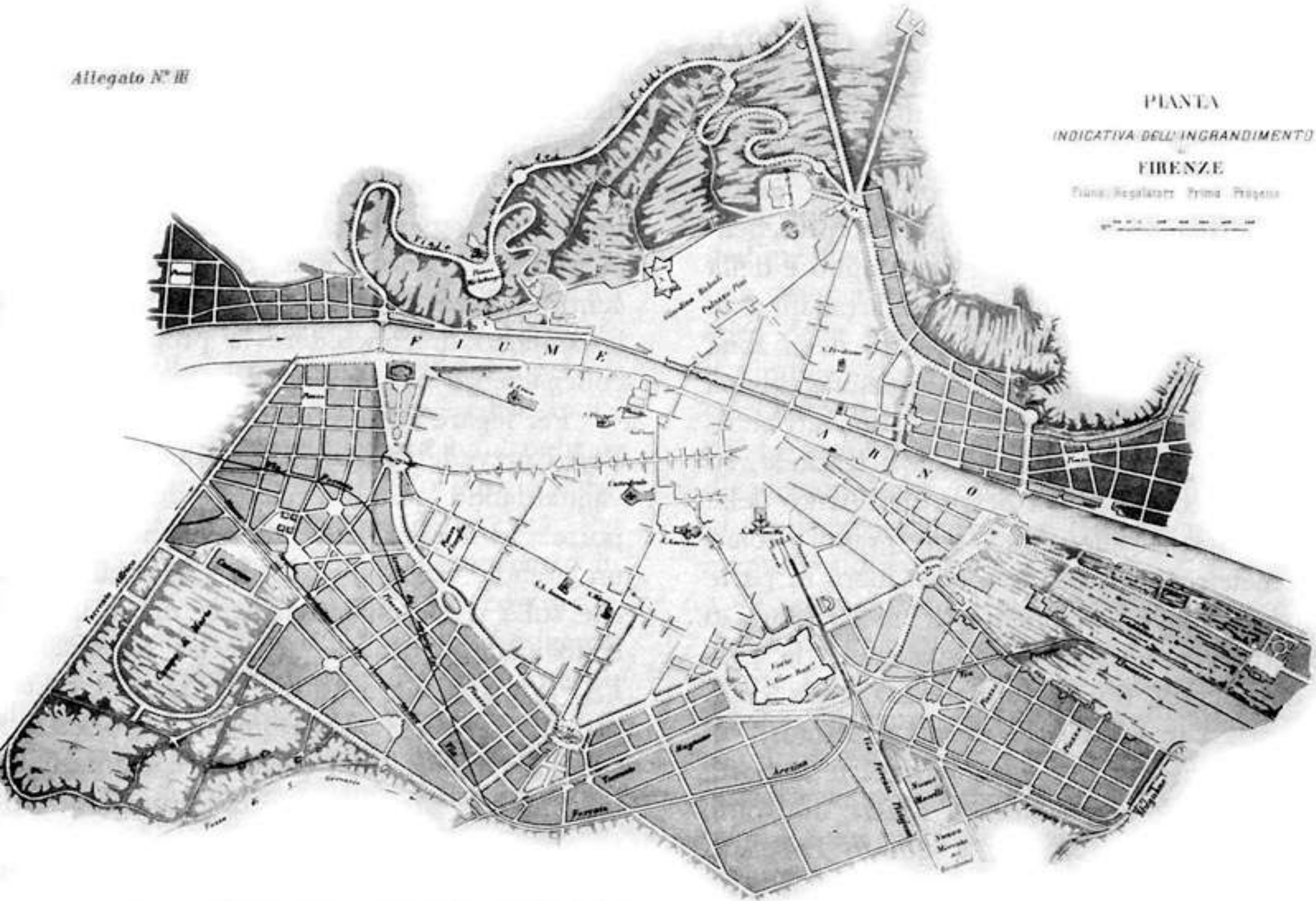
POSITION LA PLUS CENTRALE - ASCENSEUR - CHAUFFAGE CENTRAL - BAINS
PRIX MODÉRÉS OCCASION POUR APPRENDRE LA LANGUE ITALIENNE

ALINARI

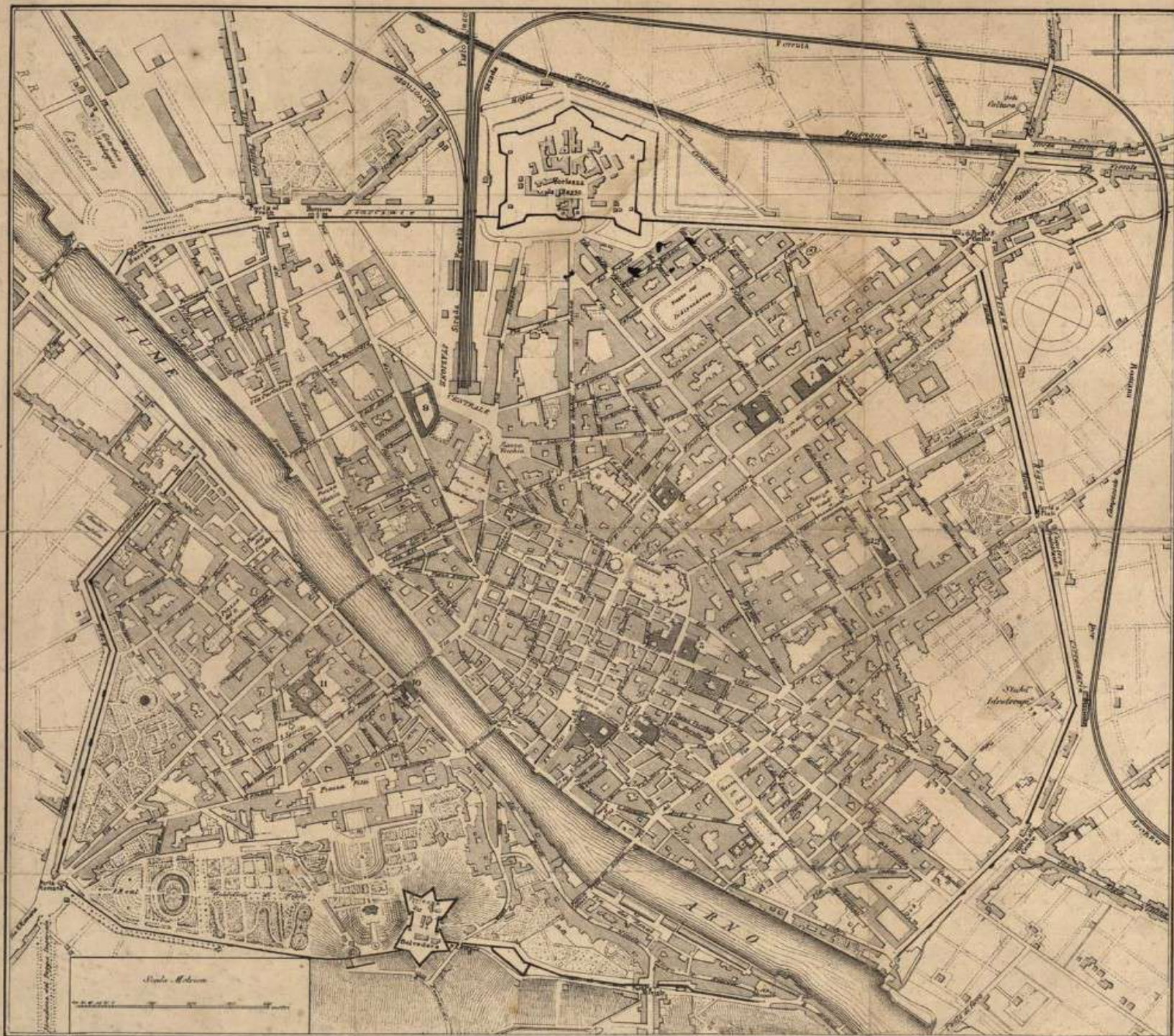


Allegato N° III

PIANTA
INDICATIVA DELL'INGRANDIMENTO
di
FIRENZE
Piana Regolatore Prima Progetto

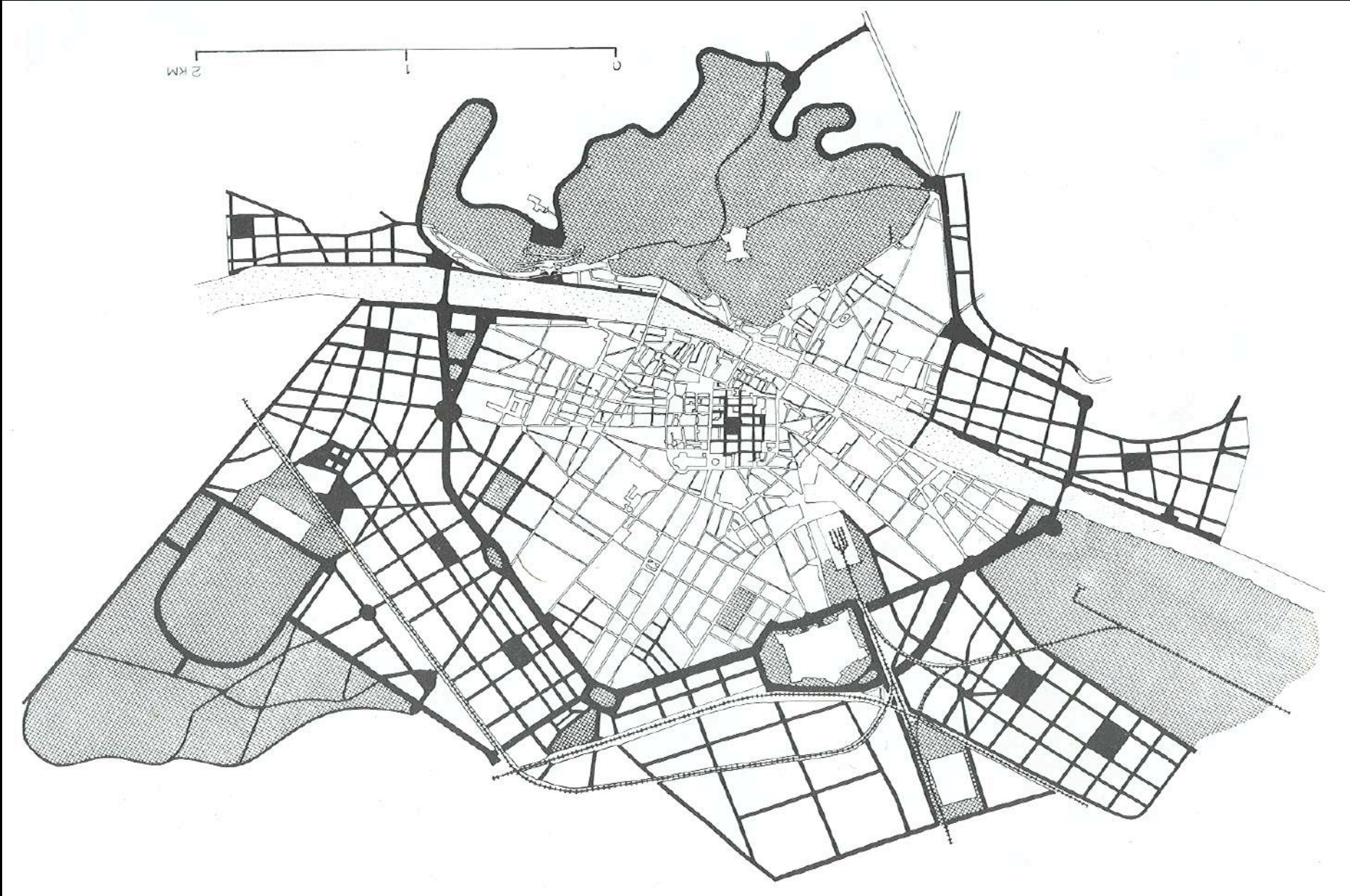



PIANTA DELLA CITTÀ DI FIRENZE



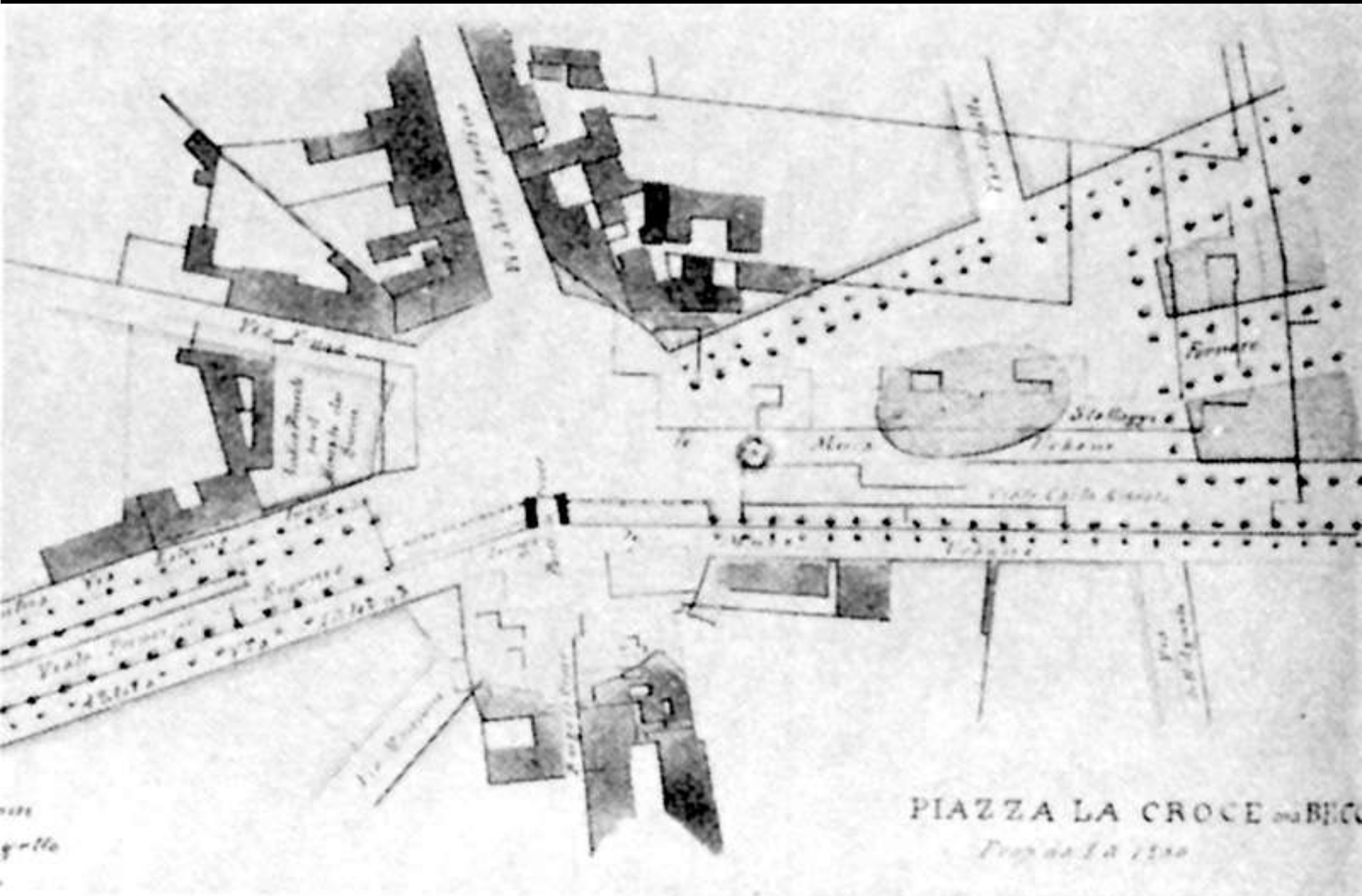
RIPARTO DELLE CAMERE LEGISLATIVE E DEI MINISTERI

1. Palazzo del re - 2. Camera dei deputati e Ministero degli Affari Esteri - 3. Consiglio di Stato - 4. Ministero Grazia e Giustizia - 5. Ministero Istruzione P^{re} - 6. Ministero dell'Interno - 7. Ministero Finanze - 8. Ministero della Guerra - 9. Ministero Lav. P^{ub}l. - 10. Ministero delle Marine.



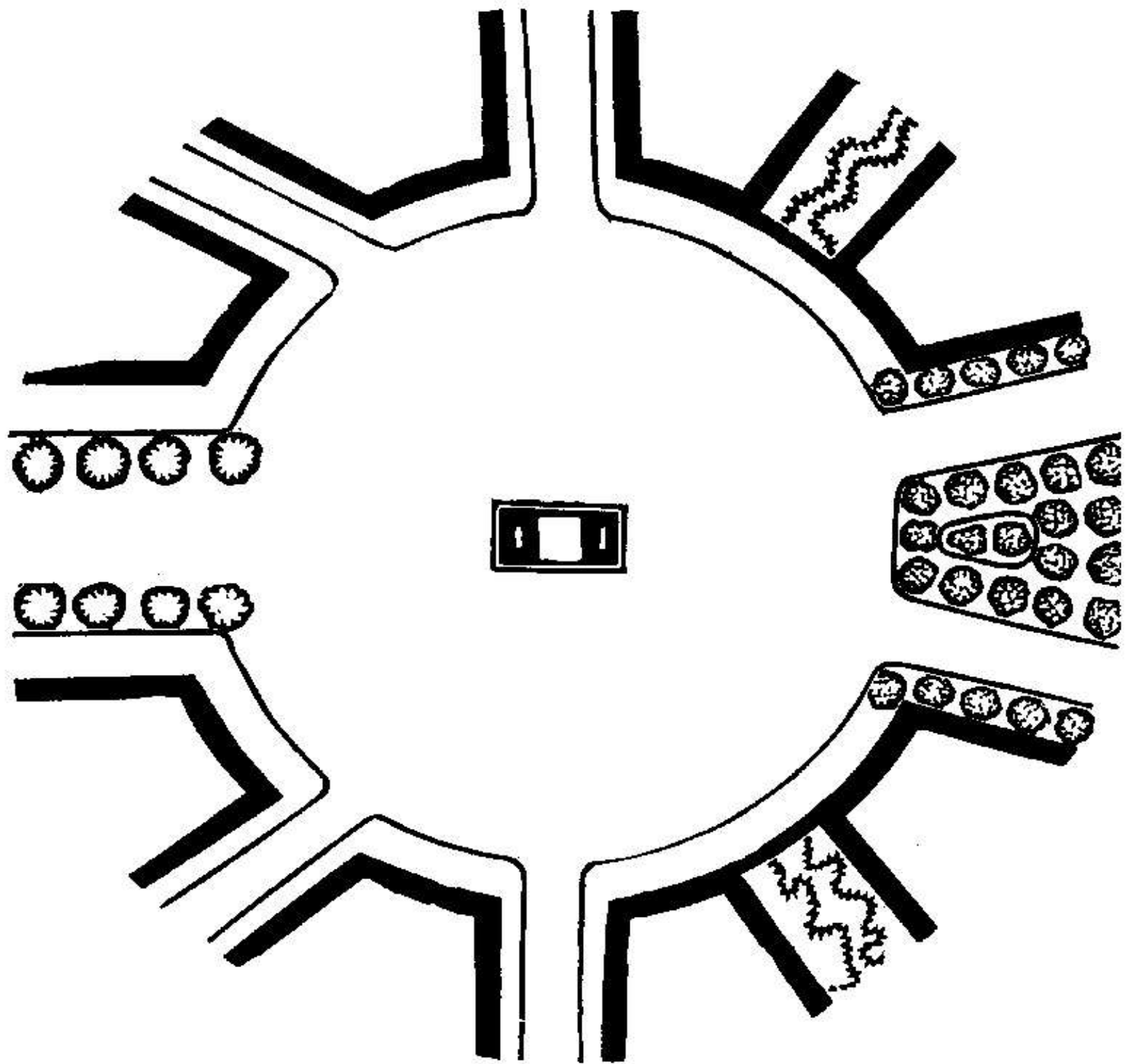
 ALINARI






PIAZZA LA CROCE in BERGAMO
Disegnata nel 1750

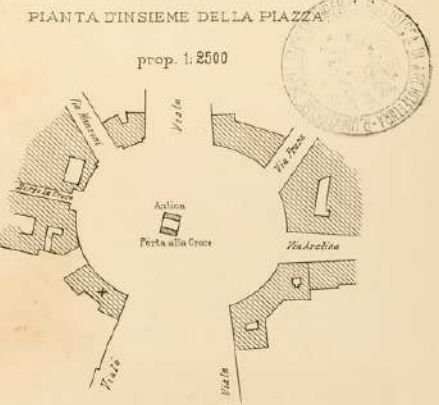




PIAZZA BECCARIA
 FIRENZE
 TIPO DEI FABBRICATI
 Comm. G. POGGI Arch^o

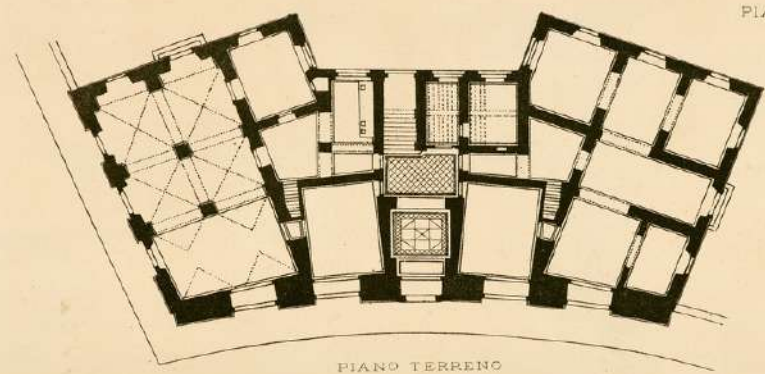


Scala per l'alzato



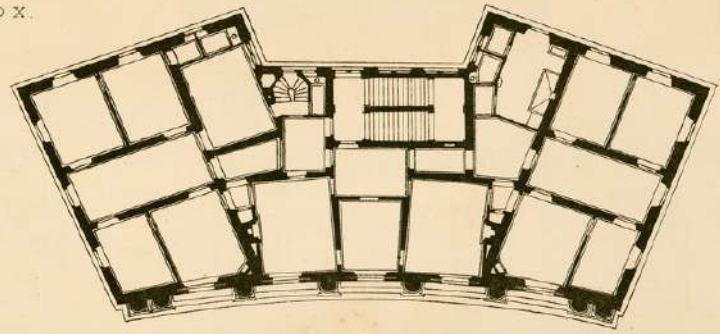
PIANTA D'INSIEME DELLA PIAZZA

prop. 1:2500



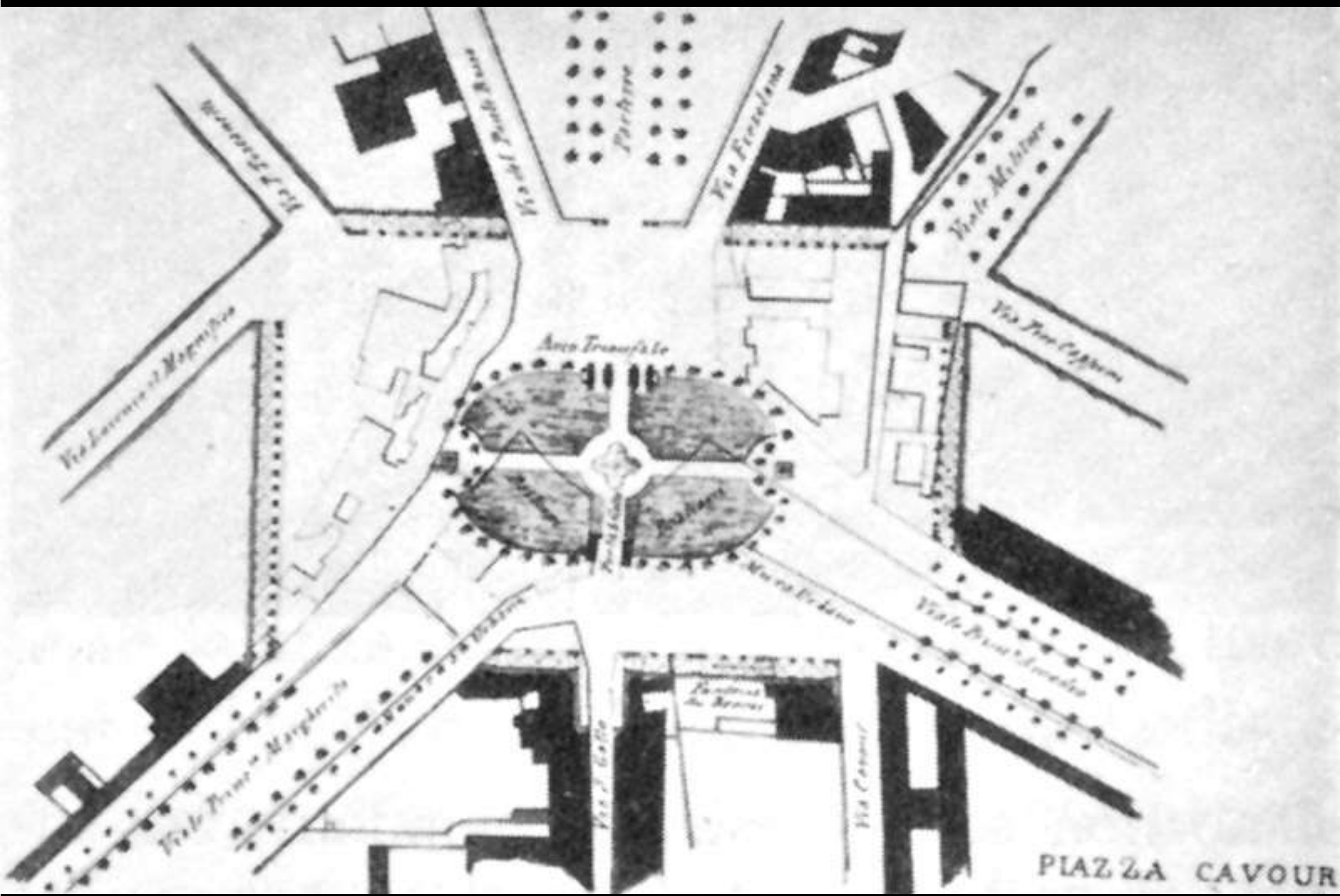
PIANO TERRENO

PIANTE DEL LOTTO X.
G. Roster Arch^o



PRIMO PIANO

Scala per le piante



Via Laurentina et Magnifica

Via del Ponte Rosso

Parchese

Via Fiesolana

Viale Mellare

Via San Cassiano

Avia Trionfale

Via Cavour

Mura di Torino

Viale Principe Amedeo

Viale Principe Margherita

Via F. Gaspari

Palazzina di Brera

Via Cavour

PIAZZA CAVOUR







3011 FIRENZE Panorama dal Viale de Colli.





Firenze

Arcetri

© 2012 Google



Piazzale Michelangiolo

Viale Giuseppe Poggi

Via dei Bastioni

© 2012 Tele Atlas

Gray Buildings ©2011 CyberCity

Google earth

Data di acquisizione delle immagini: 9/7/2007

1943

43°45'48.53"N 11°15'54.41"E elev 87 m

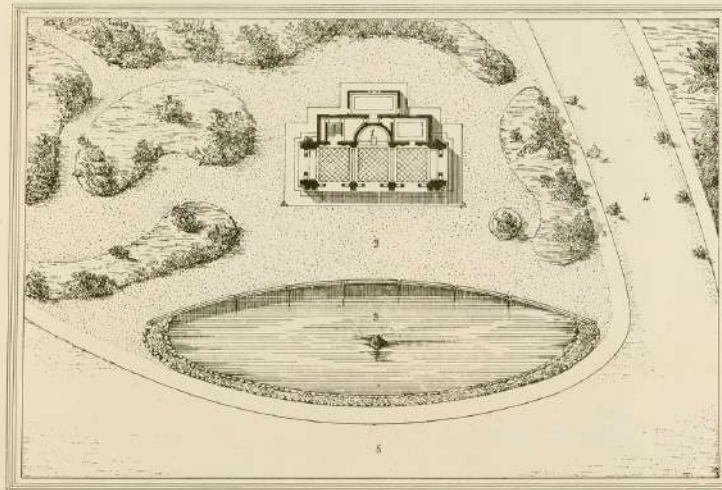
Alt 313-m

LOGGIA SUL PIAZZALE MICHELANGELO IN FIRENZE

Prof. GIUSEPPE POGGI Arch.



ALZATO
Scala di 0.01^o p. m^o



- 1. Loggia
- 2. Giardini
- 3. Fiume

- 4. Viale Galileo
- 5. Piazzale Michelangelo

PIANTA D'INSIEME
Scala di 0.002^o p. m^o







GIVSEPPE POGGI
ARCHITETTO FIORENTINO
VOLGETEVI ATTORNO
ECCO IL SVO MONVMENTO
MCMXI



Milano – Bologna - Napoli

Letterario della Marcato, Lotteriale, Uscite, Varie, Oratorie, Monasteri, Soggetti, Collegi, Abbatie, Comendate, Grandi, Angustie, Soggetti, delle Cattedre, Collegi, Scuole, in le varie Particolari, Compagnie, in Livorno, uno mezzo giorno, o dal Teatro alla Gioveferenza.

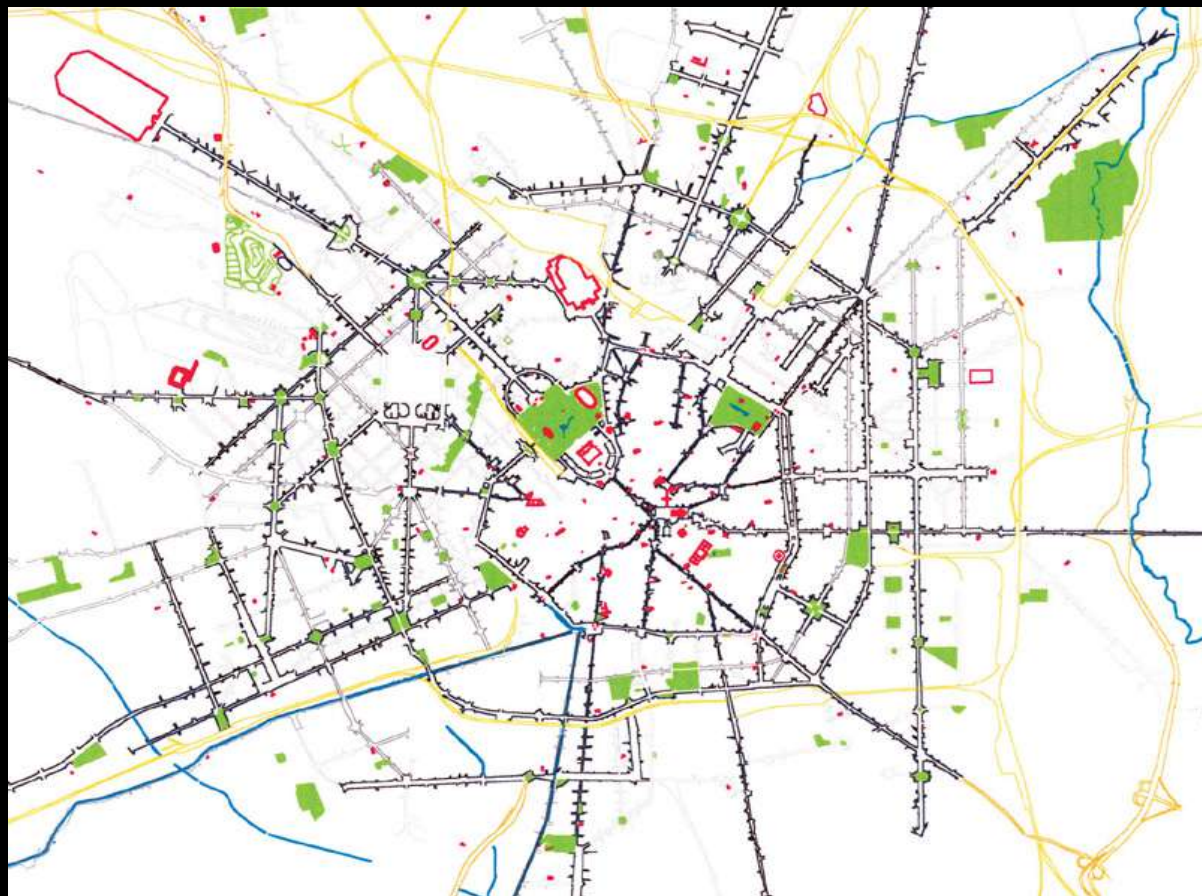


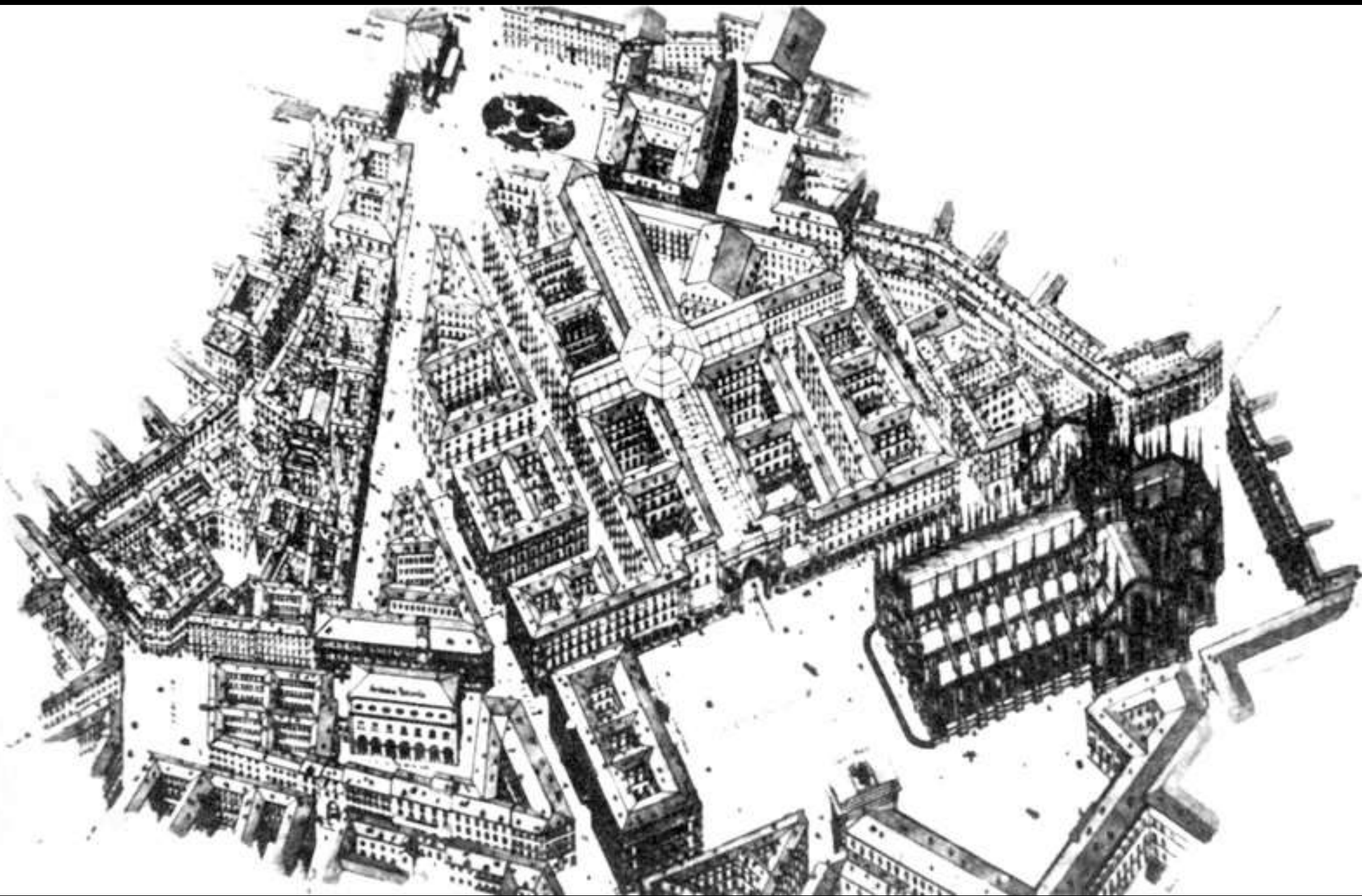
MILANO MDCCXXVII
Appressa Giuseppe Caselli
coll' Assenso di Superiori
e Privilegio

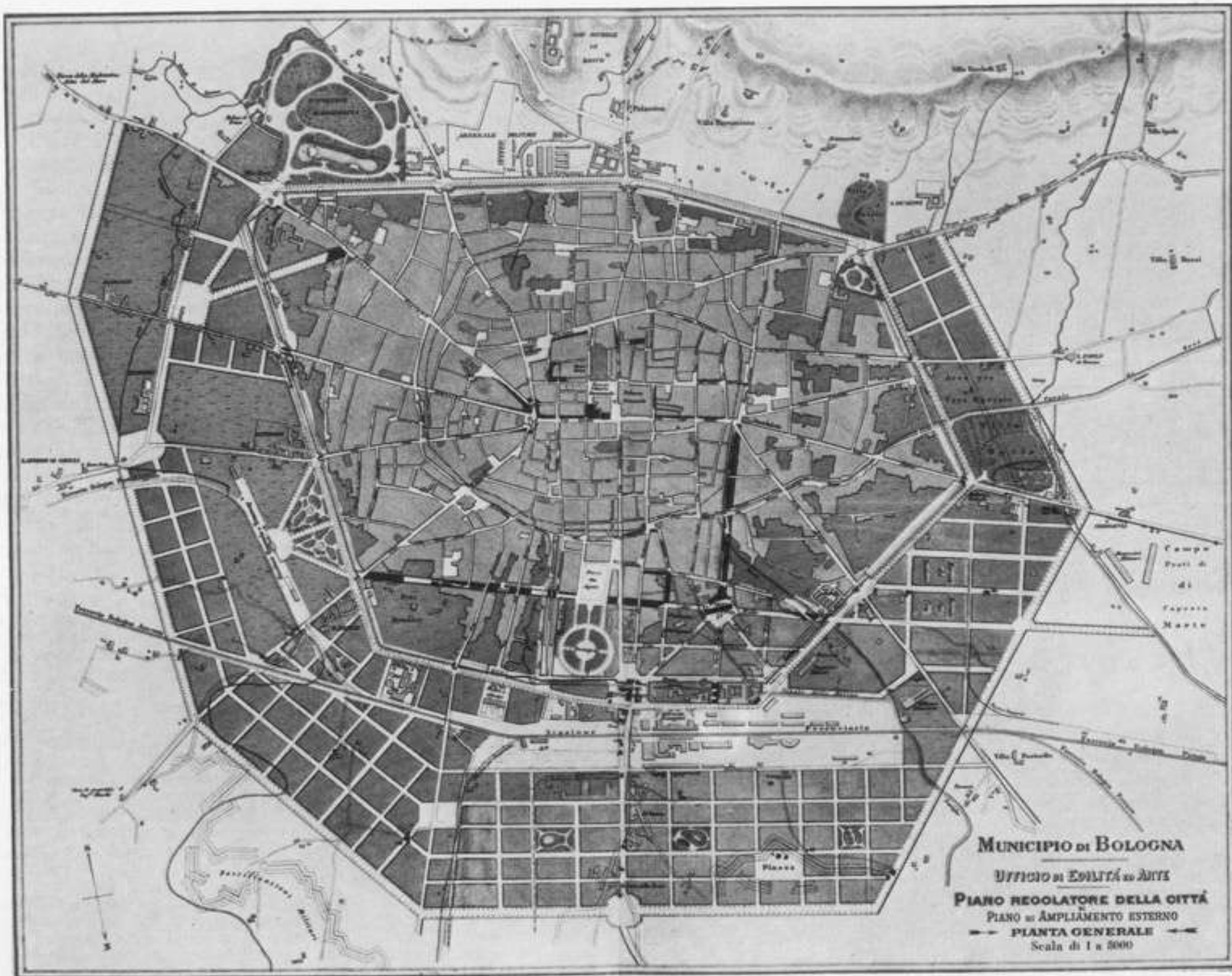


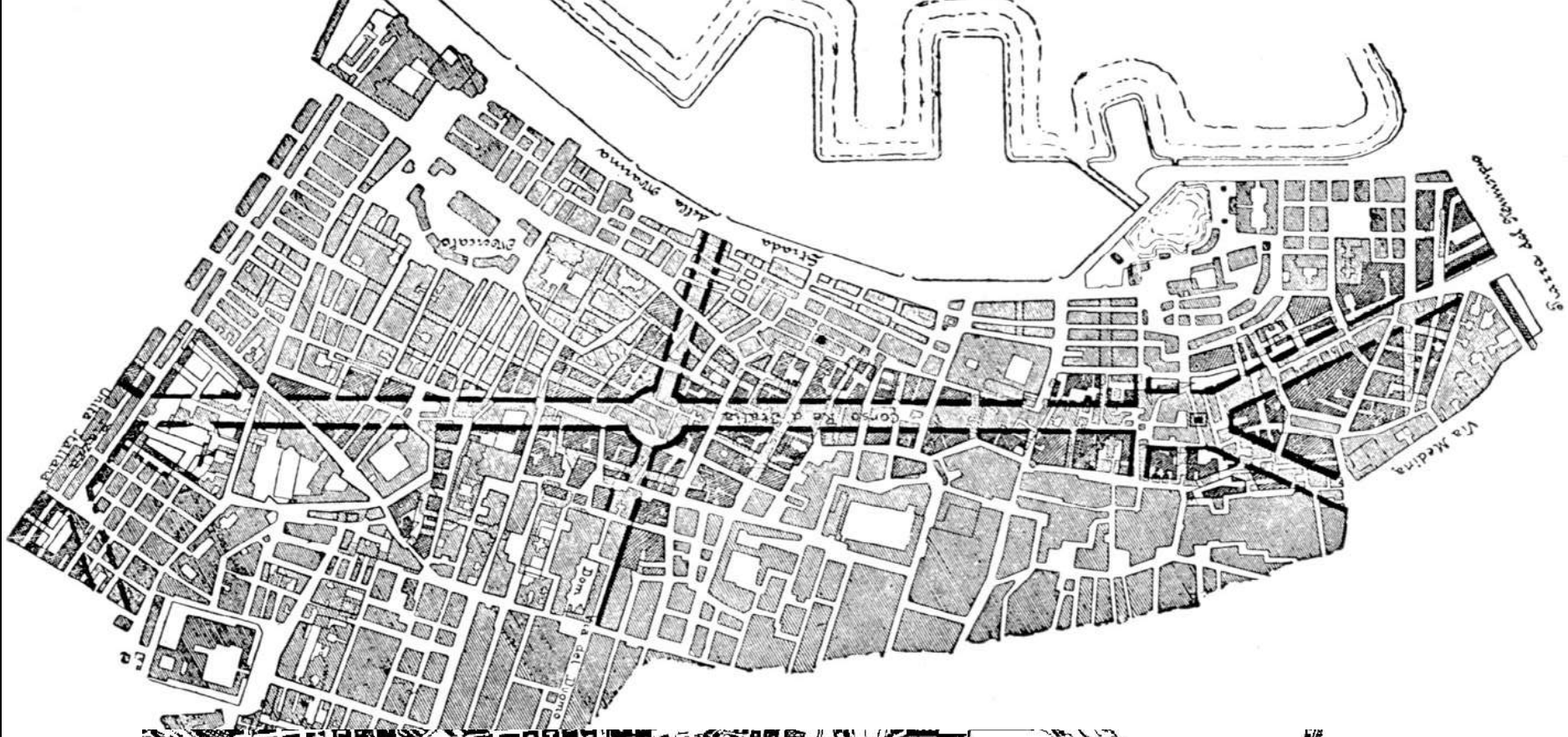
1. Piazza del Duomo
2. La Basilica Maggiore di S. Maria
3. La Chiesa di S. Andrea
4. La Chiesa di S. Felice
5. La Chiesa di S. Spirito
6. La Chiesa di S. Carlo
7. La Chiesa di S. Gerolamo
8. La Chiesa di S. Ambrogio
9. La Chiesa di S. Siro
10. La Chiesa di S. Stefano
11. La Chiesa di S. Maria delle Grazie
12. La Chiesa di S. Maurizio
13. La Chiesa di S. Vittore
14. La Chiesa di S. Felice e S. Gervasio
15. La Chiesa di S. Marco
16. La Chiesa di S. Barnaba
17. La Chiesa di S. Stefano
18. La Chiesa di S. Maria delle Grazie
19. La Chiesa di S. Maurizio
20. La Chiesa di S. Vittore
21. La Chiesa di S. Felice e S. Gervasio
22. La Chiesa di S. Marco
23. La Chiesa di S. Barnaba
24. La Chiesa di S. Stefano
25. La Chiesa di S. Maria delle Grazie
26. La Chiesa di S. Maurizio
27. La Chiesa di S. Vittore
28. La Chiesa di S. Felice e S. Gervasio
29. La Chiesa di S. Marco
30. La Chiesa di S. Barnaba
31. La Chiesa di S. Stefano
32. La Chiesa di S. Maria delle Grazie
33. La Chiesa di S. Maurizio
34. La Chiesa di S. Vittore
35. La Chiesa di S. Felice e S. Gervasio
36. La Chiesa di S. Marco
37. La Chiesa di S. Barnaba
38. La Chiesa di S. Stefano
39. La Chiesa di S. Maria delle Grazie
40. La Chiesa di S. Maurizio
41. La Chiesa di S. Vittore
42. La Chiesa di S. Felice e S. Gervasio
43. La Chiesa di S. Marco
44. La Chiesa di S. Barnaba
45. La Chiesa di S. Stefano
46. La Chiesa di S. Maria delle Grazie
47. La Chiesa di S. Maurizio
48. La Chiesa di S. Vittore
49. La Chiesa di S. Felice e S. Gervasio
50. La Chiesa di S. Marco
51. La Chiesa di S. Barnaba
52. La Chiesa di S. Stefano
53. La Chiesa di S. Maria delle Grazie
54. La Chiesa di S. Maurizio
55. La Chiesa di S. Vittore
56. La Chiesa di S. Felice e S. Gervasio
57. La Chiesa di S. Marco
58. La Chiesa di S. Barnaba
59. La Chiesa di S. Stefano
60. La Chiesa di S. Maria delle Grazie
61. La Chiesa di S. Maurizio
62. La Chiesa di S. Vittore
63. La Chiesa di S. Felice e S. Gervasio
64. La Chiesa di S. Marco
65. La Chiesa di S. Barnaba
66. La Chiesa di S. Stefano
67. La Chiesa di S. Maria delle Grazie
68. La Chiesa di S. Maurizio
69. La Chiesa di S. Vittore
70. La Chiesa di S. Felice e S. Gervasio
71. La Chiesa di S. Marco
72. La Chiesa di S. Barnaba
73. La Chiesa di S. Stefano
74. La Chiesa di S. Maria delle Grazie
75. La Chiesa di S. Maurizio
76. La Chiesa di S. Vittore
77. La Chiesa di S. Felice e S. Gervasio
78. La Chiesa di S. Marco
79. La Chiesa di S. Barnaba
80. La Chiesa di S. Stefano
81. La Chiesa di S. Maria delle Grazie
82. La Chiesa di S. Maurizio
83. La Chiesa di S. Vittore
84. La Chiesa di S. Felice e S. Gervasio
85. La Chiesa di S. Marco
86. La Chiesa di S. Barnaba
87. La Chiesa di S. Stefano
88. La Chiesa di S. Maria delle Grazie
89. La Chiesa di S. Maurizio
90. La Chiesa di S. Vittore
91. La Chiesa di S. Felice e S. Gervasio
92. La Chiesa di S. Marco
93. La Chiesa di S. Barnaba
94. La Chiesa di S. Stefano
95. La Chiesa di S. Maria delle Grazie
96. La Chiesa di S. Maurizio
97. La Chiesa di S. Vittore
98. La Chiesa di S. Felice e S. Gervasio
99. La Chiesa di S. Marco
100. La Chiesa di S. Barnaba

101. La Chiesa di S. Stefano
102. La Chiesa di S. Maria delle Grazie
103. La Chiesa di S. Maurizio
104. La Chiesa di S. Vittore
105. La Chiesa di S. Felice e S. Gervasio
106. La Chiesa di S. Marco
107. La Chiesa di S. Barnaba
108. La Chiesa di S. Stefano
109. La Chiesa di S. Maria delle Grazie
110. La Chiesa di S. Maurizio
111. La Chiesa di S. Vittore
112. La Chiesa di S. Felice e S. Gervasio
113. La Chiesa di S. Marco
114. La Chiesa di S. Barnaba
115. La Chiesa di S. Stefano
116. La Chiesa di S. Maria delle Grazie
117. La Chiesa di S. Maurizio
118. La Chiesa di S. Vittore
119. La Chiesa di S. Felice e S. Gervasio
120. La Chiesa di S. Marco
121. La Chiesa di S. Barnaba
122. La Chiesa di S. Stefano
123. La Chiesa di S. Maria delle Grazie
124. La Chiesa di S. Maurizio
125. La Chiesa di S. Vittore
126. La Chiesa di S. Felice e S. Gervasio
127. La Chiesa di S. Marco
128. La Chiesa di S. Barnaba
129. La Chiesa di S. Stefano
130. La Chiesa di S. Maria delle Grazie
131. La Chiesa di S. Maurizio
132. La Chiesa di S. Vittore
133. La Chiesa di S. Felice e S. Gervasio
134. La Chiesa di S. Marco
135. La Chiesa di S. Barnaba
136. La Chiesa di S. Stefano
137. La Chiesa di S. Maria delle Grazie
138. La Chiesa di S. Maurizio
139. La Chiesa di S. Vittore
140. La Chiesa di S. Felice e S. Gervasio
141. La Chiesa di S. Marco
142. La Chiesa di S. Barnaba
143. La Chiesa di S. Stefano
144. La Chiesa di S. Maria delle Grazie
145. La Chiesa di S. Maurizio
146. La Chiesa di S. Vittore
147. La Chiesa di S. Felice e S. Gervasio
148. La Chiesa di S. Marco
149. La Chiesa di S. Barnaba
150. La Chiesa di S. Stefano
151. La Chiesa di S. Maria delle Grazie
152. La Chiesa di S. Maurizio
153. La Chiesa di S. Vittore
154. La Chiesa di S. Felice e S. Gervasio
155. La Chiesa di S. Marco
156. La Chiesa di S. Barnaba
157. La Chiesa di S. Stefano
158. La Chiesa di S. Maria delle Grazie
159. La Chiesa di S. Maurizio
160. La Chiesa di S. Vittore
161. La Chiesa di S. Felice e S. Gervasio
162. La Chiesa di S. Marco
163. La Chiesa di S. Barnaba
164. La Chiesa di S. Stefano
165. La Chiesa di S. Maria delle Grazie
166. La Chiesa di S. Maurizio
167. La Chiesa di S. Vittore
168. La Chiesa di S. Felice e S. Gervasio
169. La Chiesa di S. Marco
170. La Chiesa di S. Barnaba
171. La Chiesa di S. Stefano
172. La Chiesa di S. Maria delle Grazie
173. La Chiesa di S. Maurizio
174. La Chiesa di S. Vittore
175. La Chiesa di S. Felice e S. Gervasio
176. La Chiesa di S. Marco
177. La Chiesa di S. Barnaba
178. La Chiesa di S. Stefano
179. La Chiesa di S. Maria delle Grazie
180. La Chiesa di S. Maurizio
181. La Chiesa di S. Vittore
182. La Chiesa di S. Felice e S. Gervasio
183. La Chiesa di S. Marco
184. La Chiesa di S. Barnaba
185. La Chiesa di S. Stefano
186. La Chiesa di S. Maria delle Grazie
187. La Chiesa di S. Maurizio
188. La Chiesa di S. Vittore
189. La Chiesa di S. Felice e S. Gervasio
190. La Chiesa di S. Marco
191. La Chiesa di S. Barnaba
192. La Chiesa di S. Stefano
193. La Chiesa di S. Maria delle Grazie
194. La Chiesa di S. Maurizio
195. La Chiesa di S. Vittore
196. La Chiesa di S. Felice e S. Gervasio
197. La Chiesa di S. Marco
198. La Chiesa di S. Barnaba
199. La Chiesa di S. Stefano
200. La Chiesa di S. Maria delle Grazie











CHASE

CHICAGO

PFL2 MMA
JUNE 21
5 PM

CHICAGO

PROFESSIONAL FIGHTERS LEAGUE
PRESENTS: PFL2 MMA JUNE 21

JOFFREY BALLET

MATTRESS FIRM

IF ONLY LIFE
WERE AS EASY
AS PIE

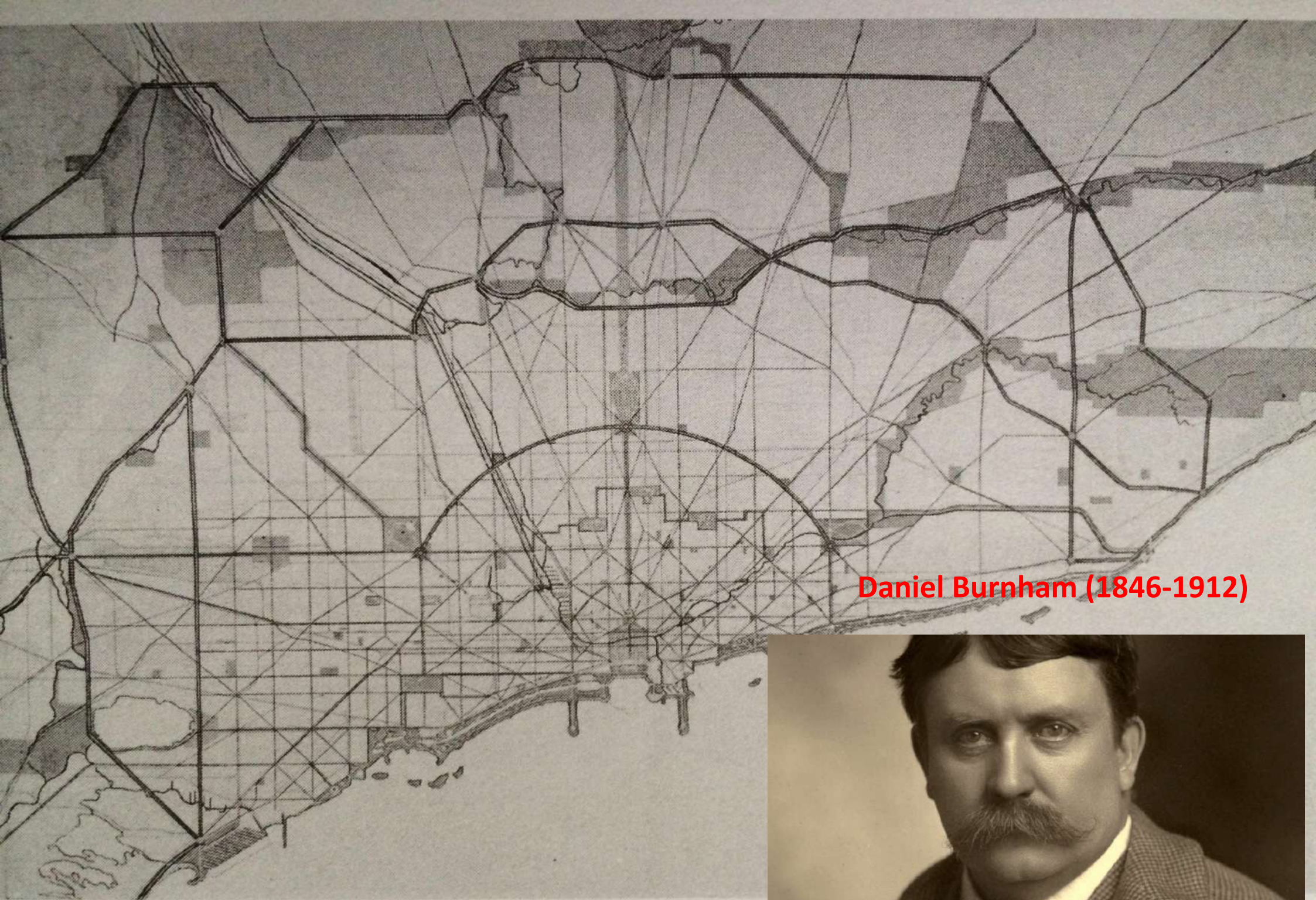


WAITRESS
MUSIC BY SARAH BOWLES
BROADWAY IN CHICAGO.COM

Chicago



CHICAGO.



Daniel Burnham (1846-1912)



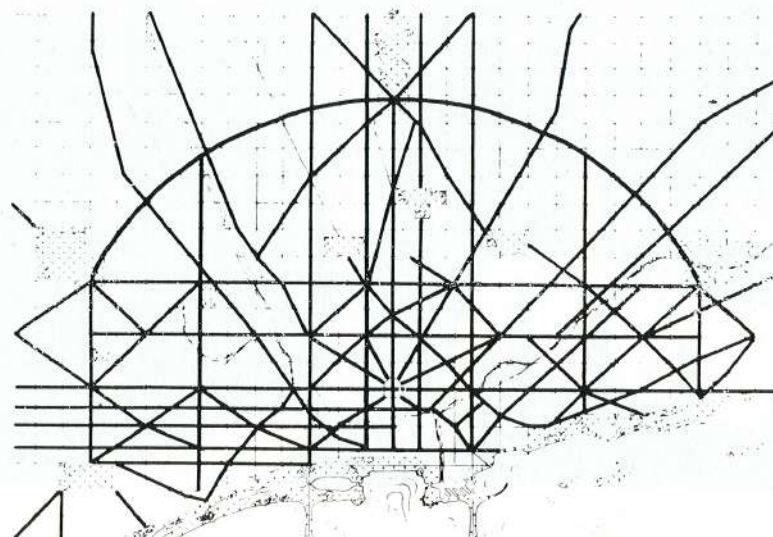


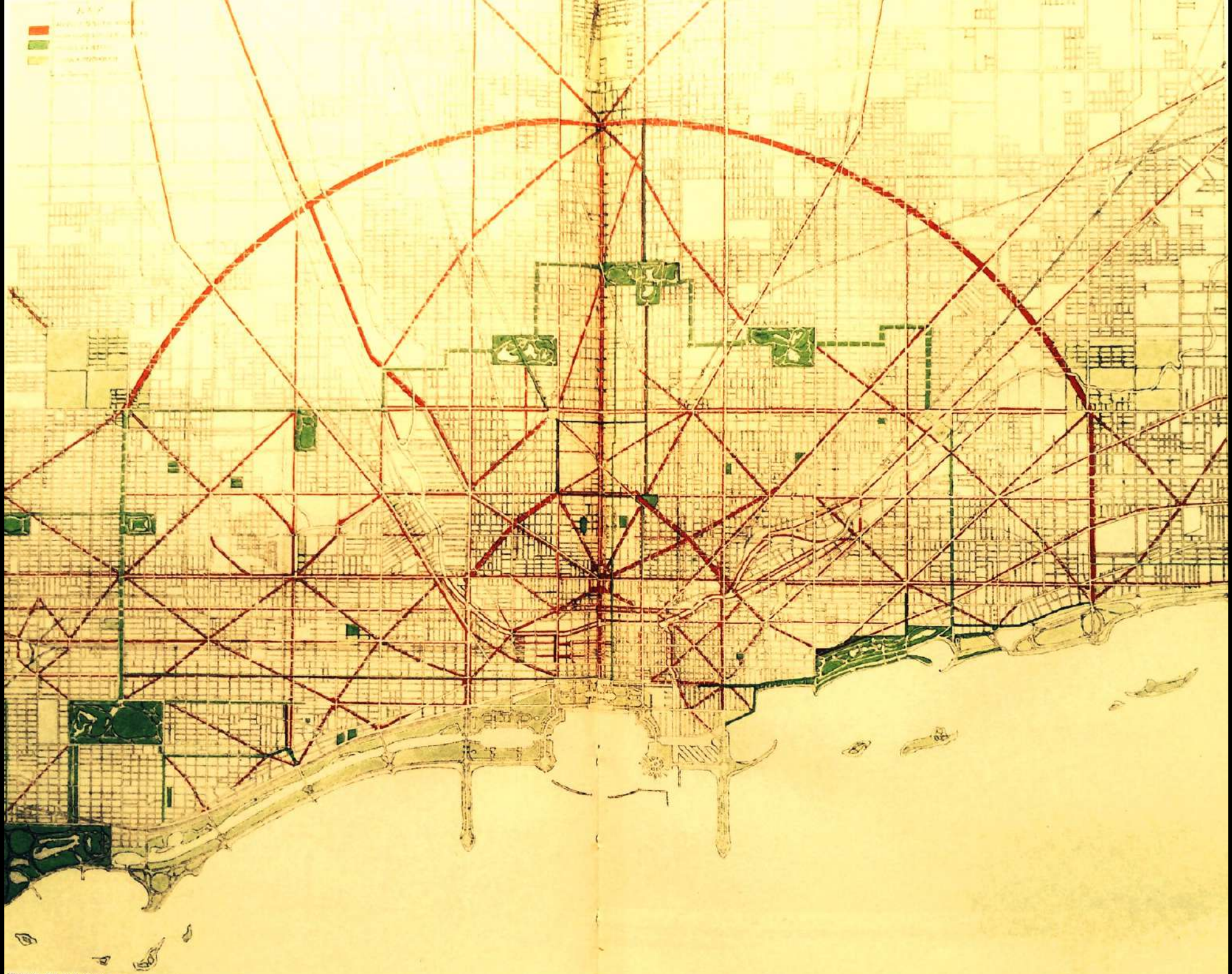
COPYRIGHT, 1909, BY COMMERCIAL CLUB OF CHICAGO

I. CHICAGO. BIRD'S-EYE VIEW, SHOWING THE LOCATION OF THE CITY ON THE SHORES OF LAKE MICHIGAN, TOGETHER WITH THE SMALLER SURROUNDING TOWNS CONNECTED WITH CHICAGO BY RADIATING ARTERIES.
Painted for the Commercial Club by Jules Guerin.



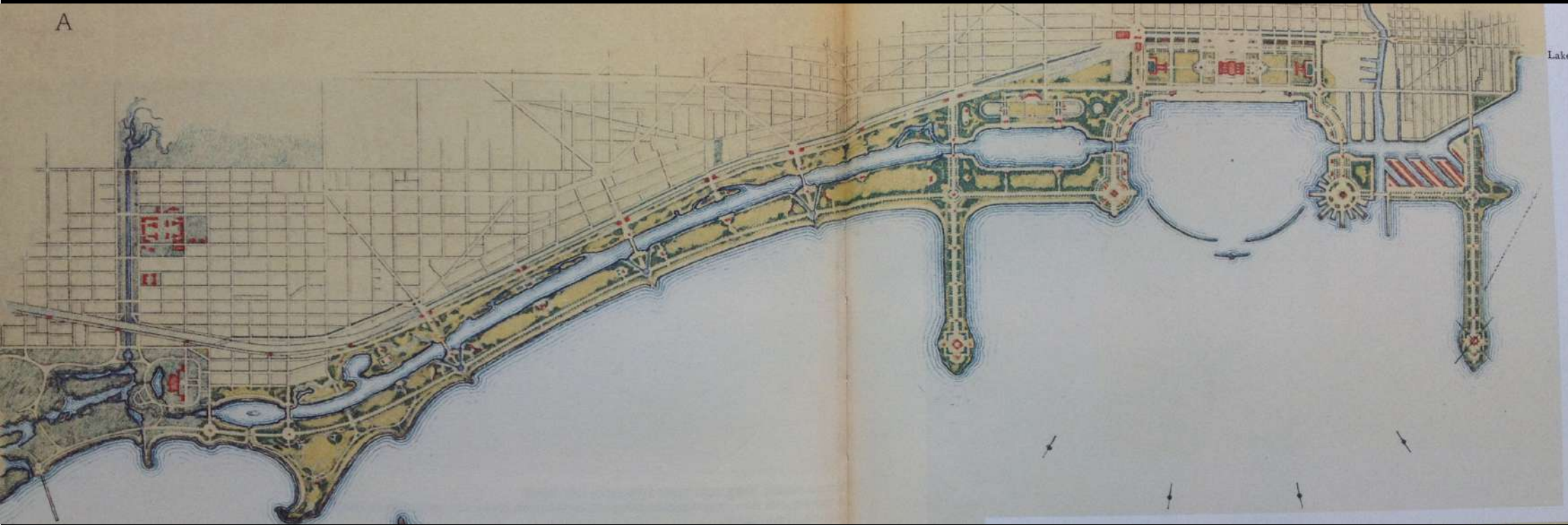
Figg. 1305-1306. Il primo tentativo di riordinare l'organismo di Chicago in via di trasformazione: il piano regolatore di Burnham e Bennett del 1912, con la rete delle nuove strade principali, sovrapposta alla scacchiera tradizionale.





LEGEND
■ RED
■ GREEN
■ YELLOW

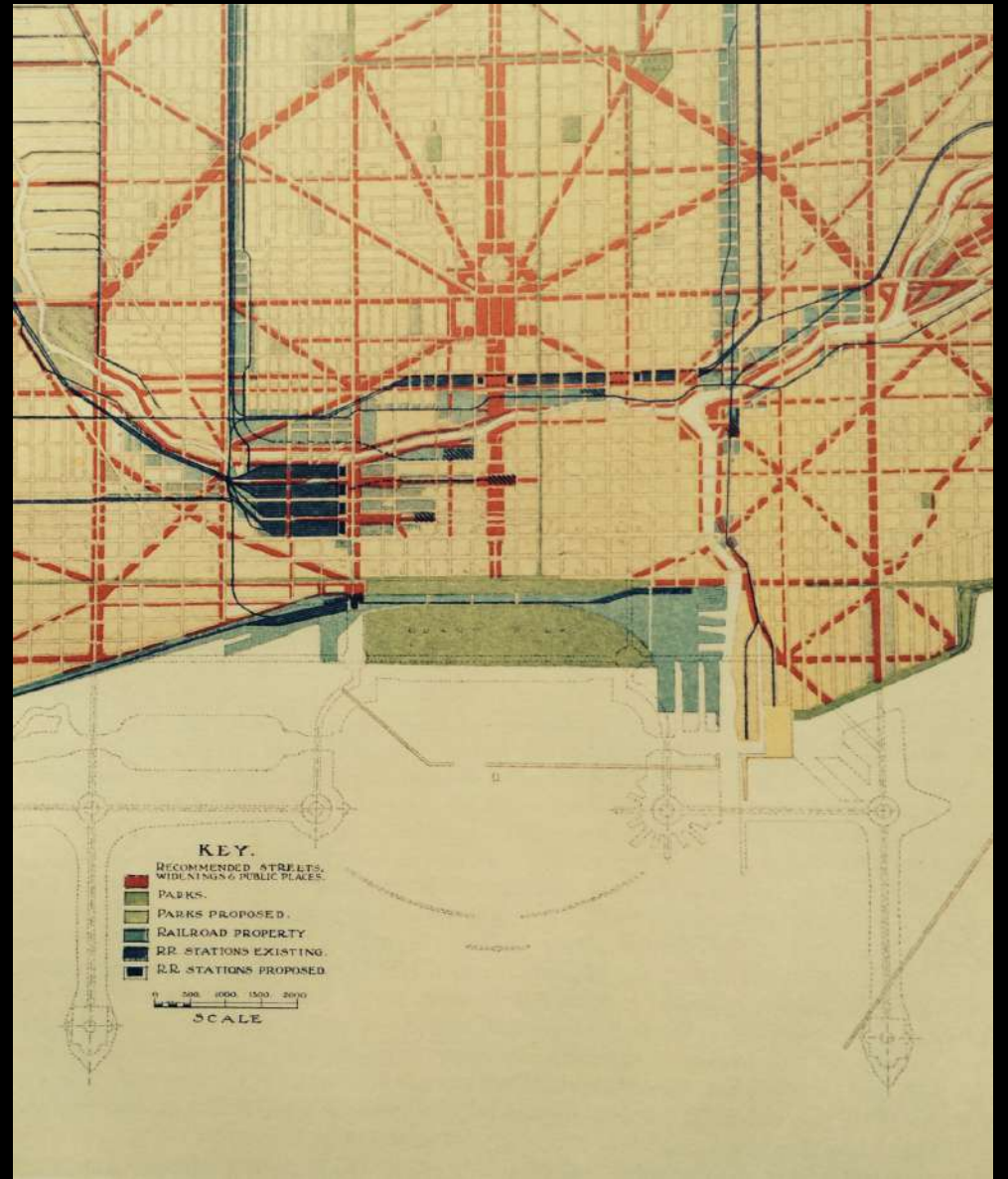
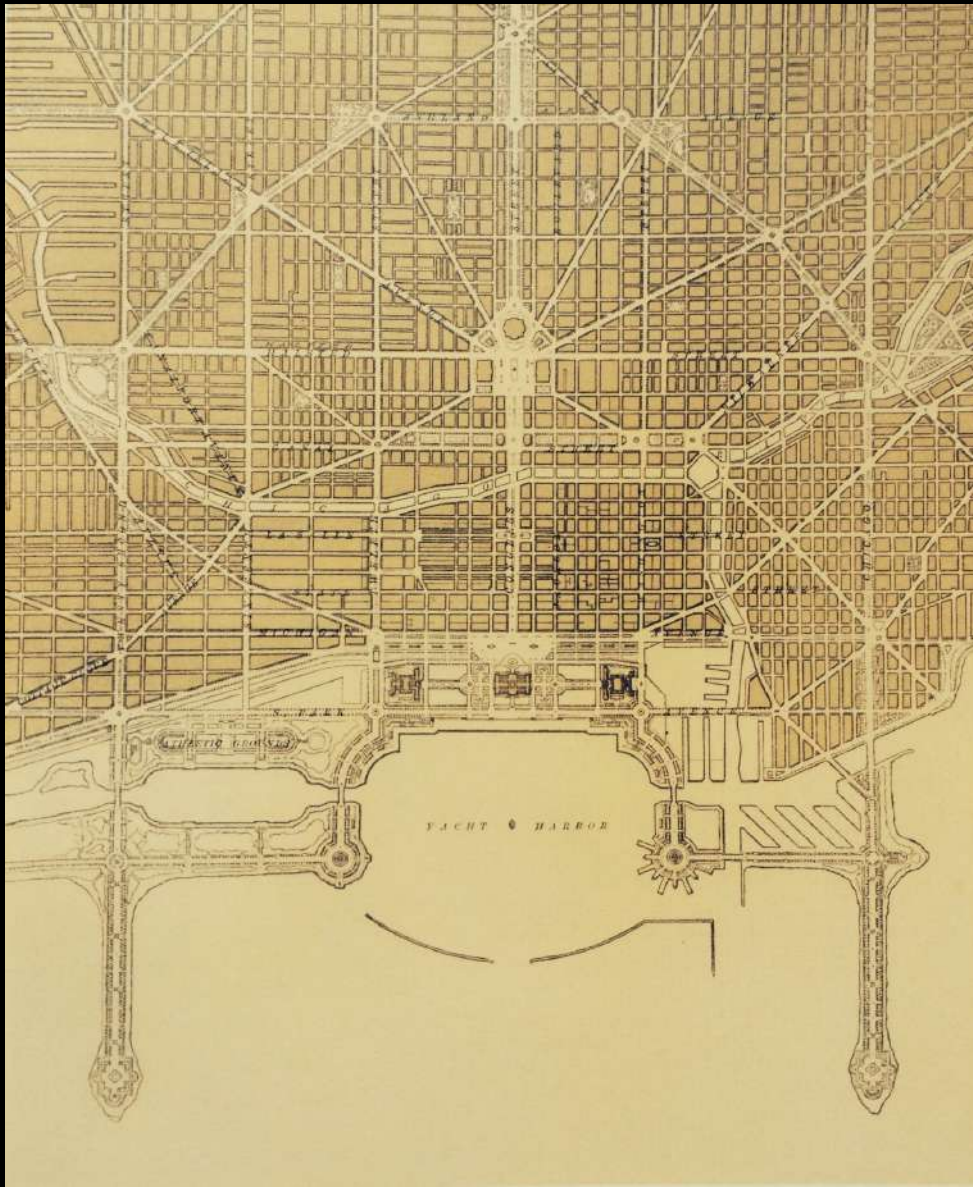
A



Lake



CCXXV. CHICAGO. BIRD'S-EYE VIEW AT NIGHT OF GRANT PARK, THE FACADE OF THE CITY, THE PROPOSED HARBOR, AND THE LAGOONS OF THE PROPOSED PARK ON THE SOUTH SHORE.
Painted for the Commercial Club by Jules Guerin.





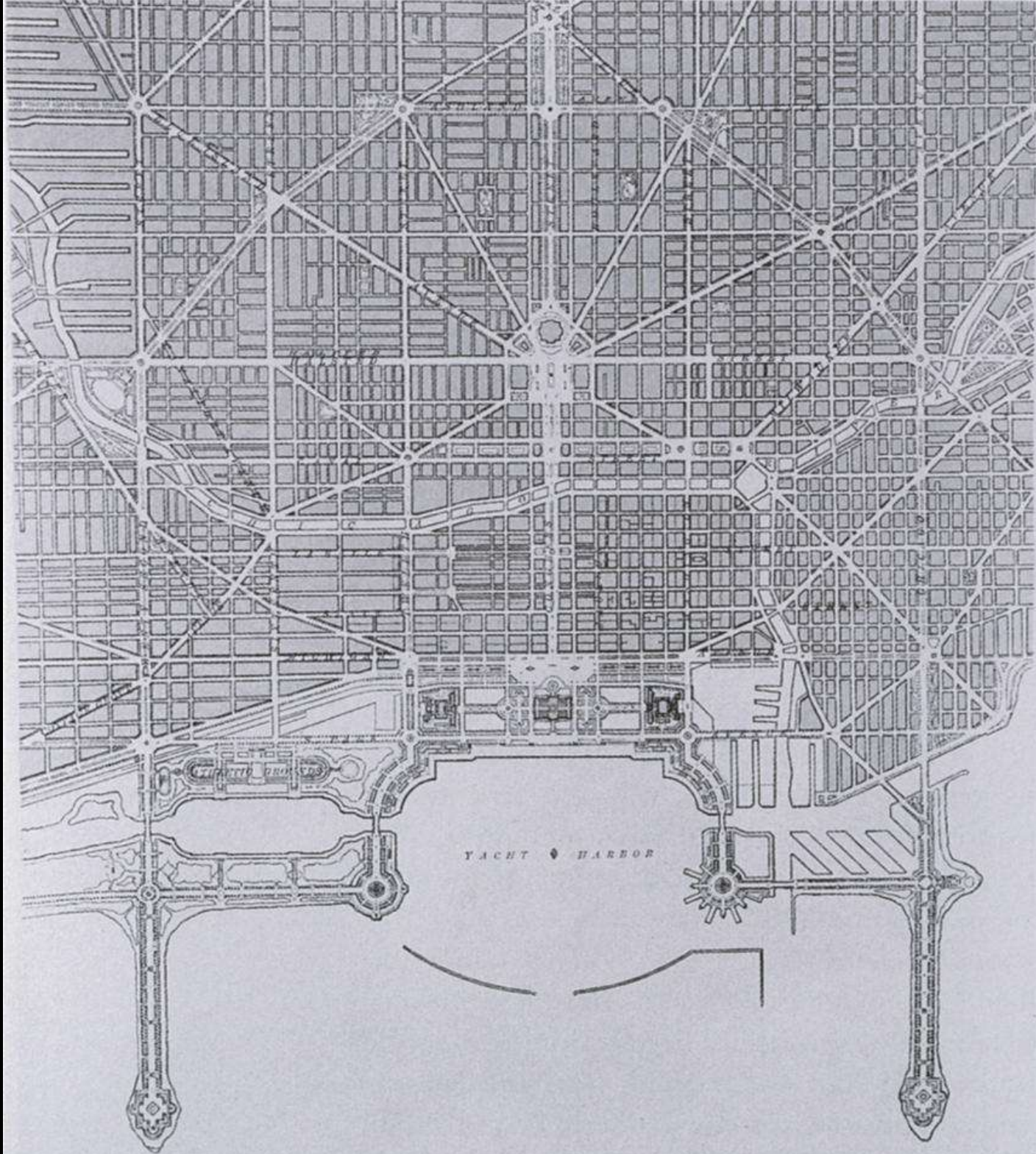
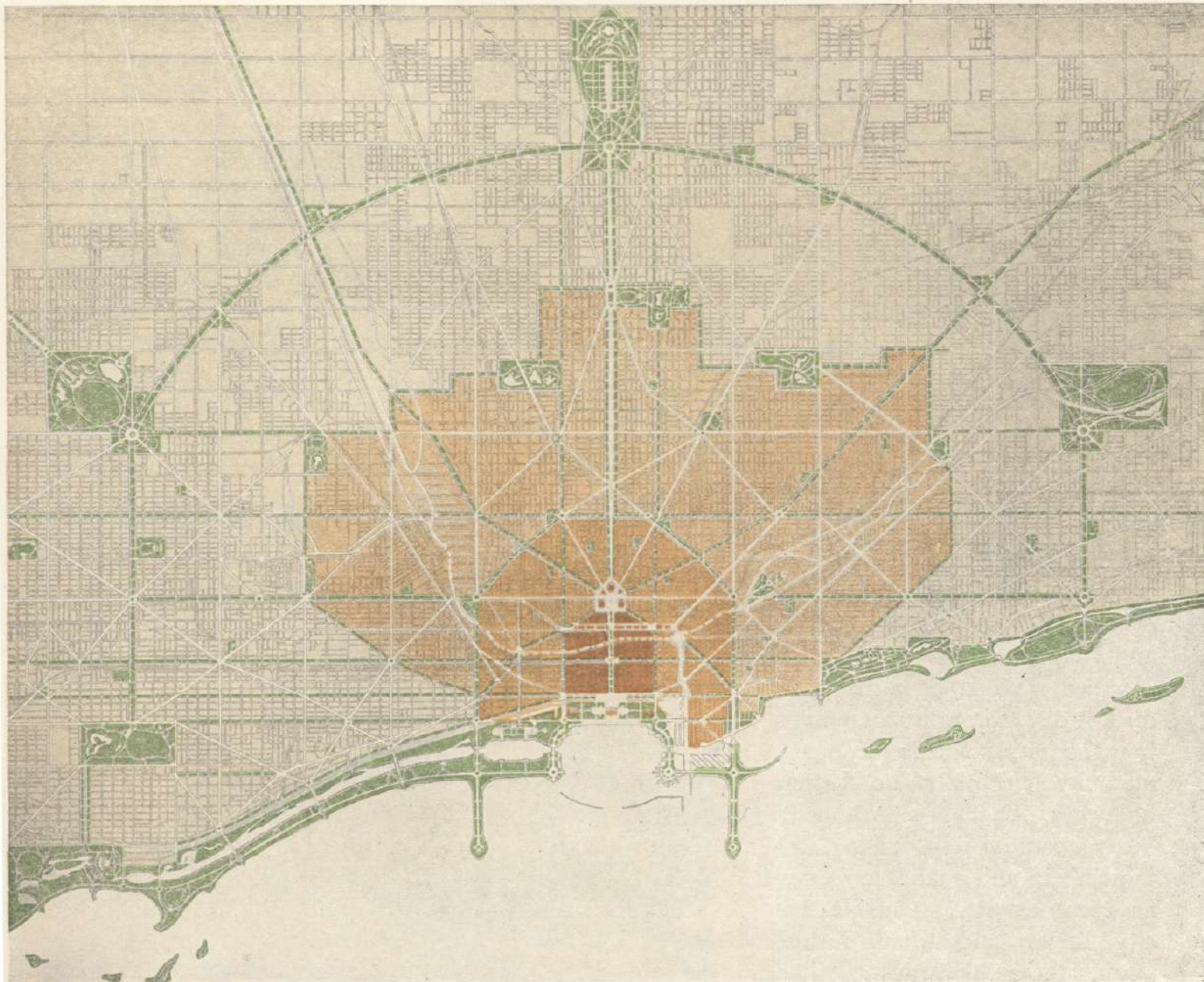


FIGURE 10. SKULL OF THE MONKEY, WITH THE ORBIT, MANDIBLE AND ZYGOMATIC ARCH, AND THE MANDIBLE
PUBLISHED BY THE UNIVERSITY OF CHICAGO








COPYRIGHT, 1909, BY COMMERCIAL CLUB OF CHICAGO


CIII. CHICAGO. PLAN OF THE CITY, SHOWING THE GENERAL SYSTEM OF BOULEVARDS AND PARKS EXISTING AND PROPOSED.

The boulevards are planned to form a continuous system of circulation; the parks are related closely to the boulevard system, and are located, wherever possible, in connection with them.



COPYRIGHT, 1905, BY COMMERCIAL CLUB OF CHICAGO

CXXXII. CHICAGO. VIEW, LOOKING WEST, OF THE PROPOSED CIVIC CENTER PLAZA AND BUILDINGS, SHOWING IT AS THE CENTER OF THE SYSTEM OF ARTERIES OF CIRCULATION AND OF THE SURROUNDING COUNTRY.
Painted for the Commercial Club by Jules Guerin.






CXXI. CHICAGO. ELEVATION SHOWING THE GROUP OF BUILDINGS CONSTITUTING THE PROPOSED CIVIC CENTER.
From a drawing by F. Janin.















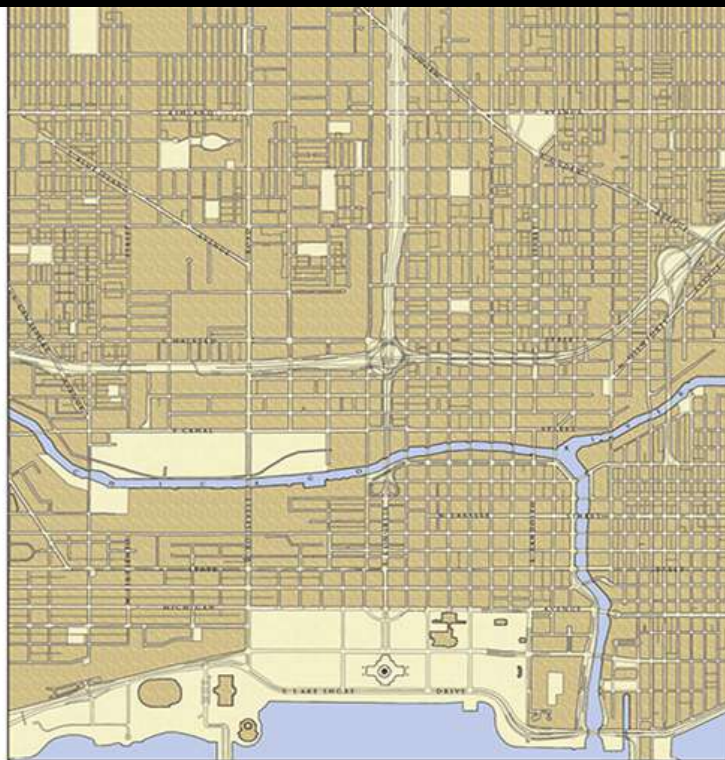




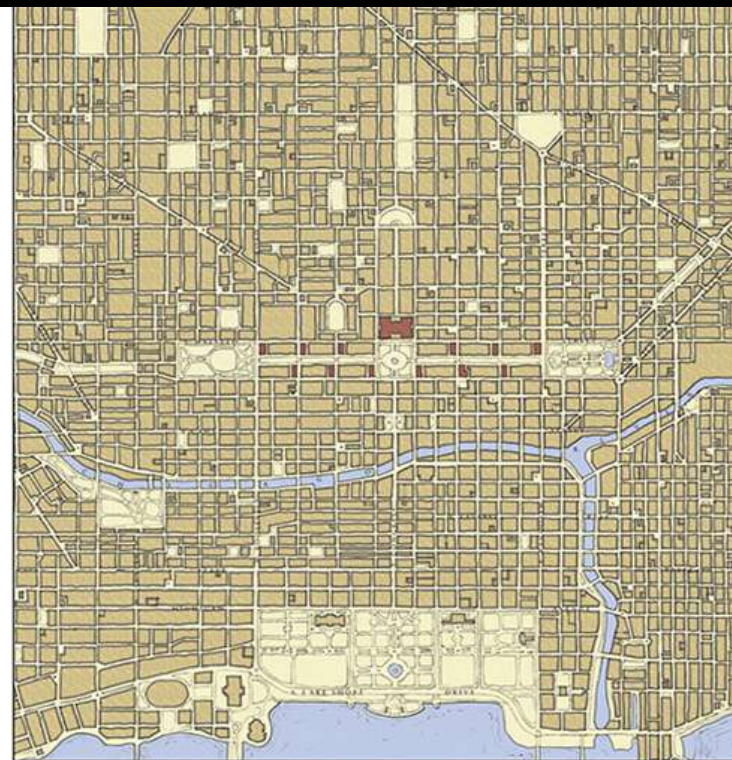





Plan of Chicago, 1909
“Proposed Civic Center Plaza and Buildings” at
Congress Parkway and Halsted Street



Existing Chicago, 2009
Aerial View of the Chicago Circle Interchange at
Congress Parkway and Halsted Street



Proposed, 2109
Aerial View of New City Hall at
Congress Parkway and Halsted Street





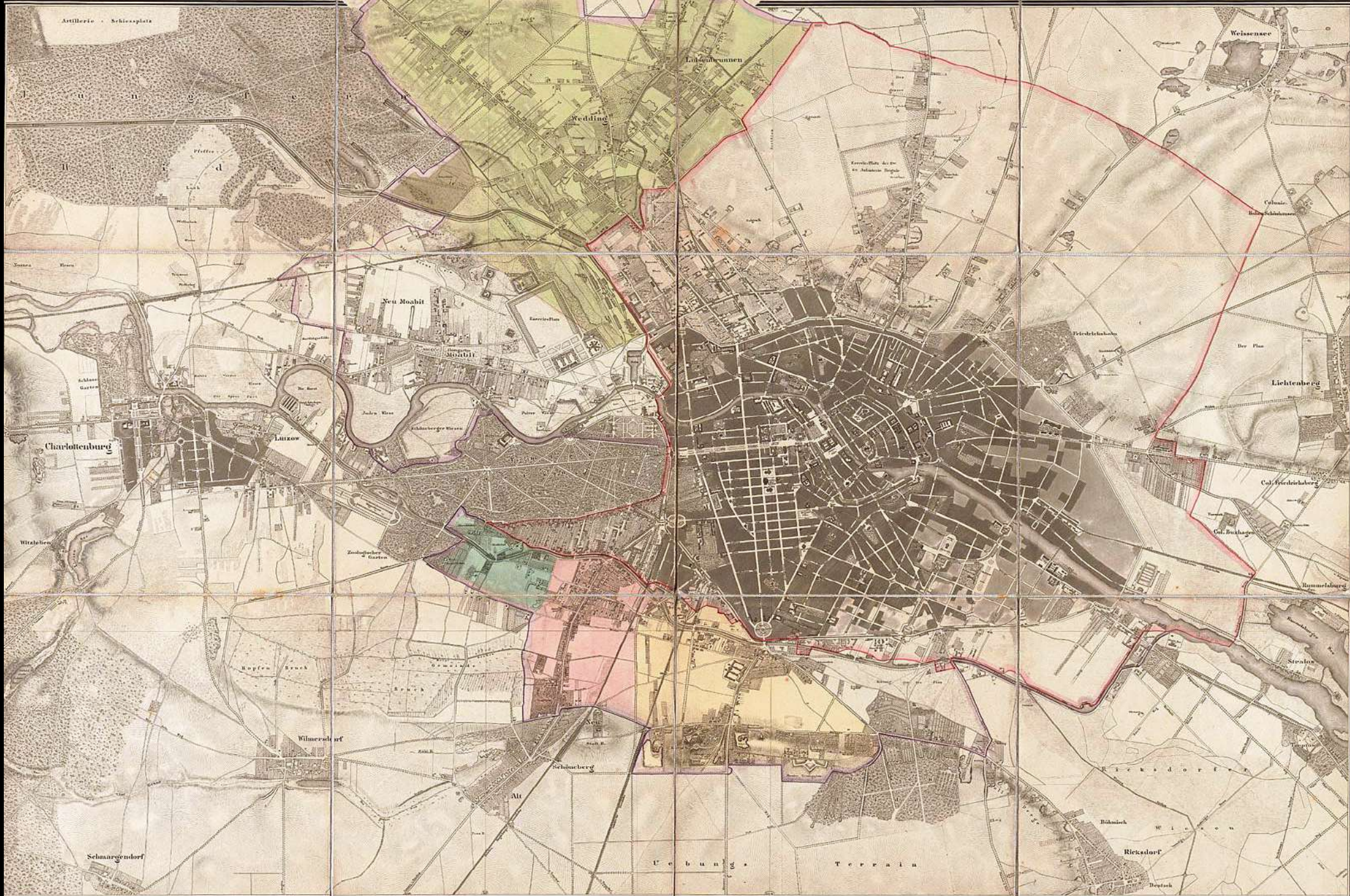




Berlino

PLAN von BERLIN

UMGEGEND bis CHARLOTTENBURG



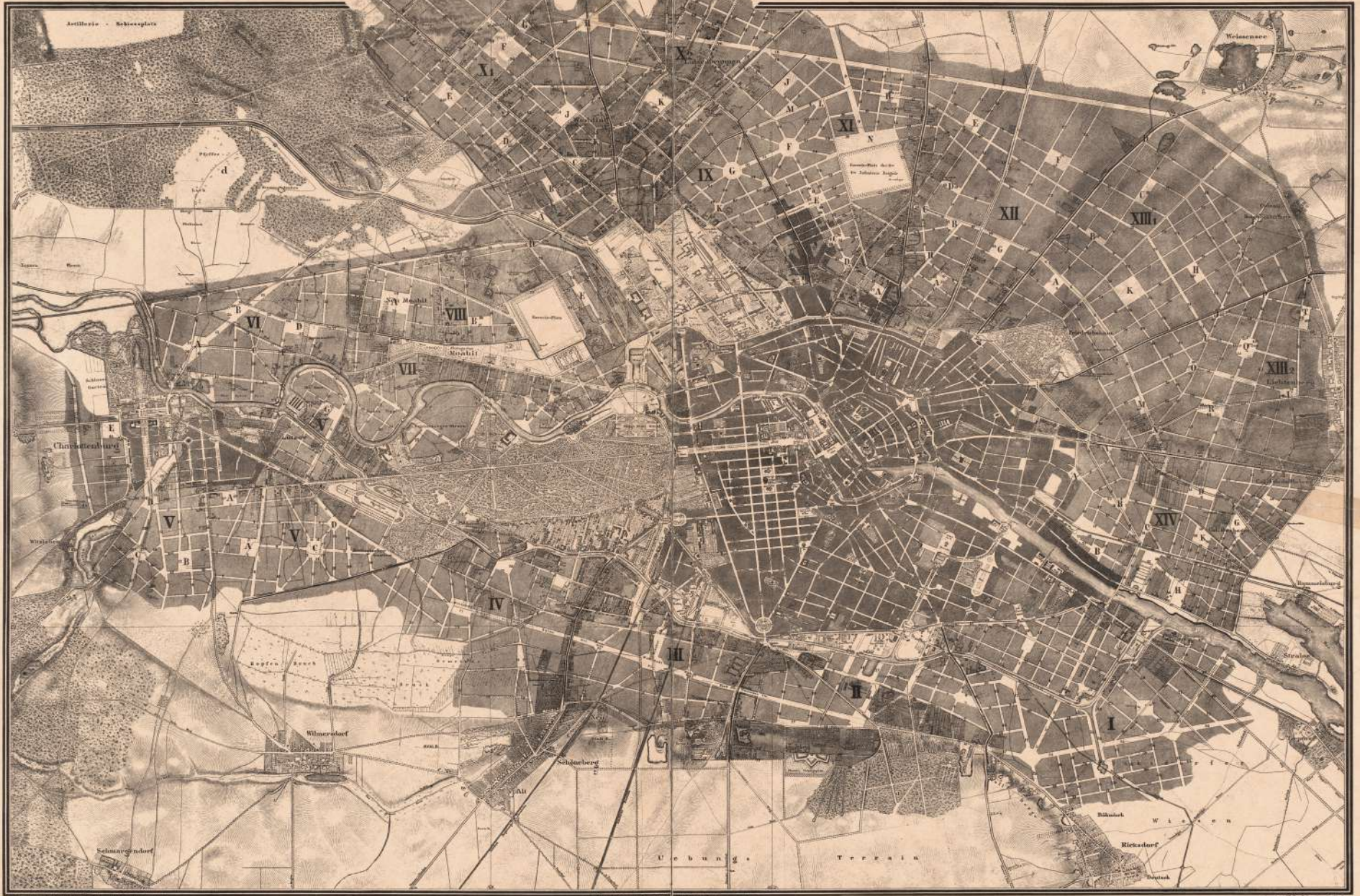
Bisherige Grenze.

Grenze des ausliegenden Territoriums.

1:100,000

Topograph. Territorium Schöneberger T. Charlottenburger T. Moabiter T. Charlottenburger Forst Wedding

Verlag v. W. Neumann, Neudamm



Übersichtskarte des Bebauungsplanes der Umgebungen Berlins.

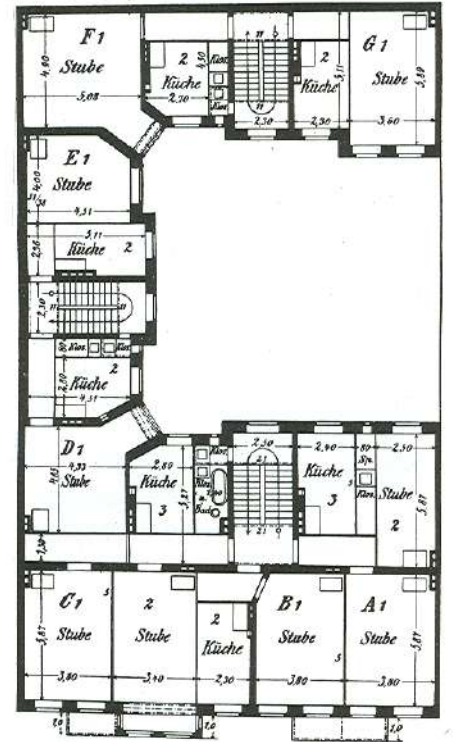
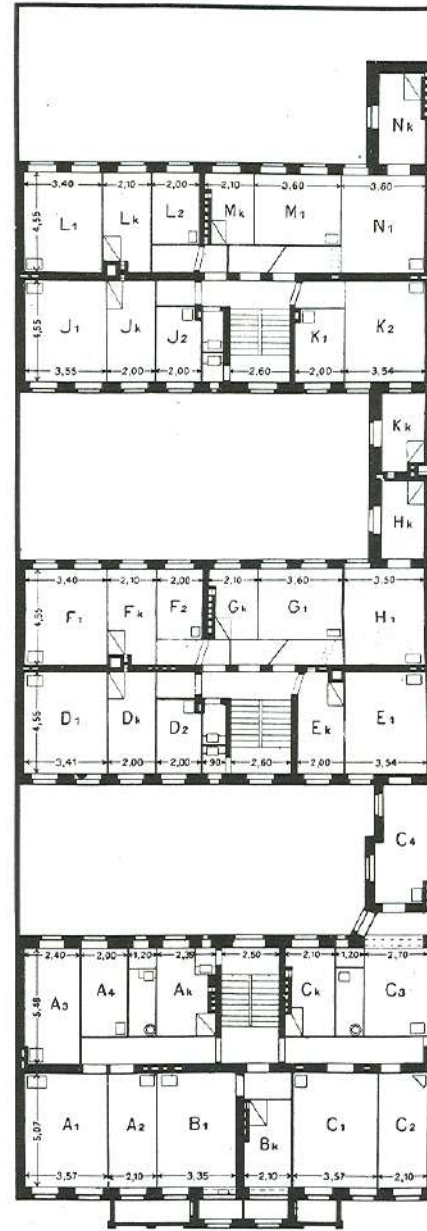
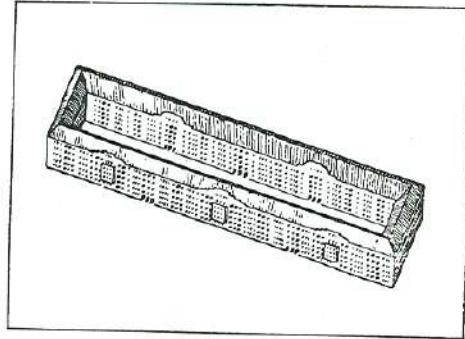
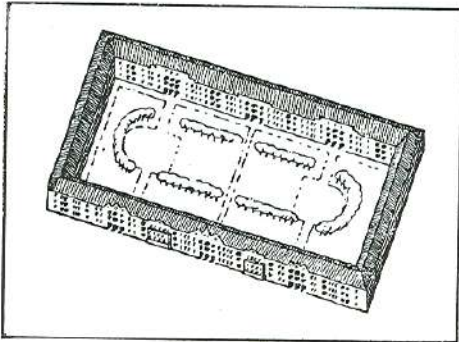
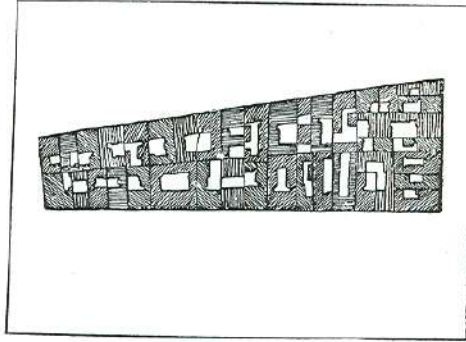
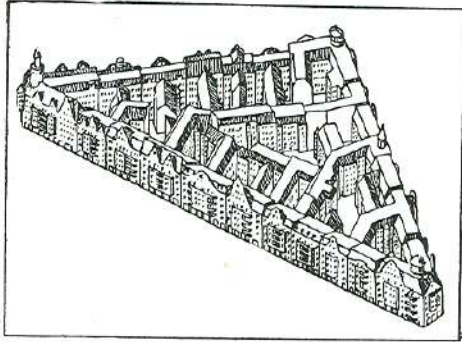
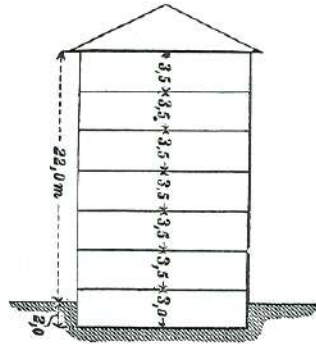
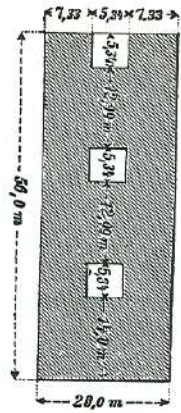
Der Bebauungsplan in Roth entworfen und vielfach ausgefertigt für das Kgl. Handelsministerium, das Kgl. Polizei-Præsidium, den Magistrat von Berlin und den Magistrat von Charlottenburg.

Berlin, den 27. April 1862.
(gez.) Obermann, Ingenieur- und Bauarch.

Gesehen und gezeichnet:
Berlin, den 26. Juli 1862.


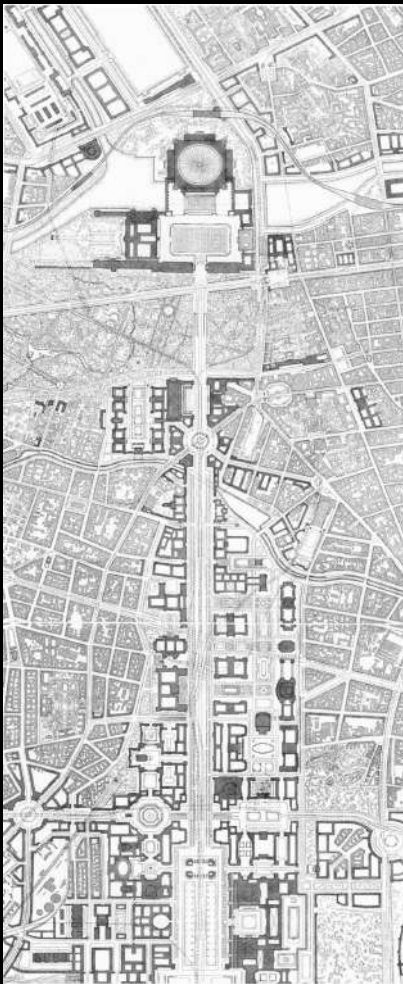
Kgl. Minist. für Handel, Gewerbe und öffentl. Arbeiten
(gez.) v. Hildebrand.


Kgl. Polizei-Præsidium
v. A.
(gez.) v. Bismarck.





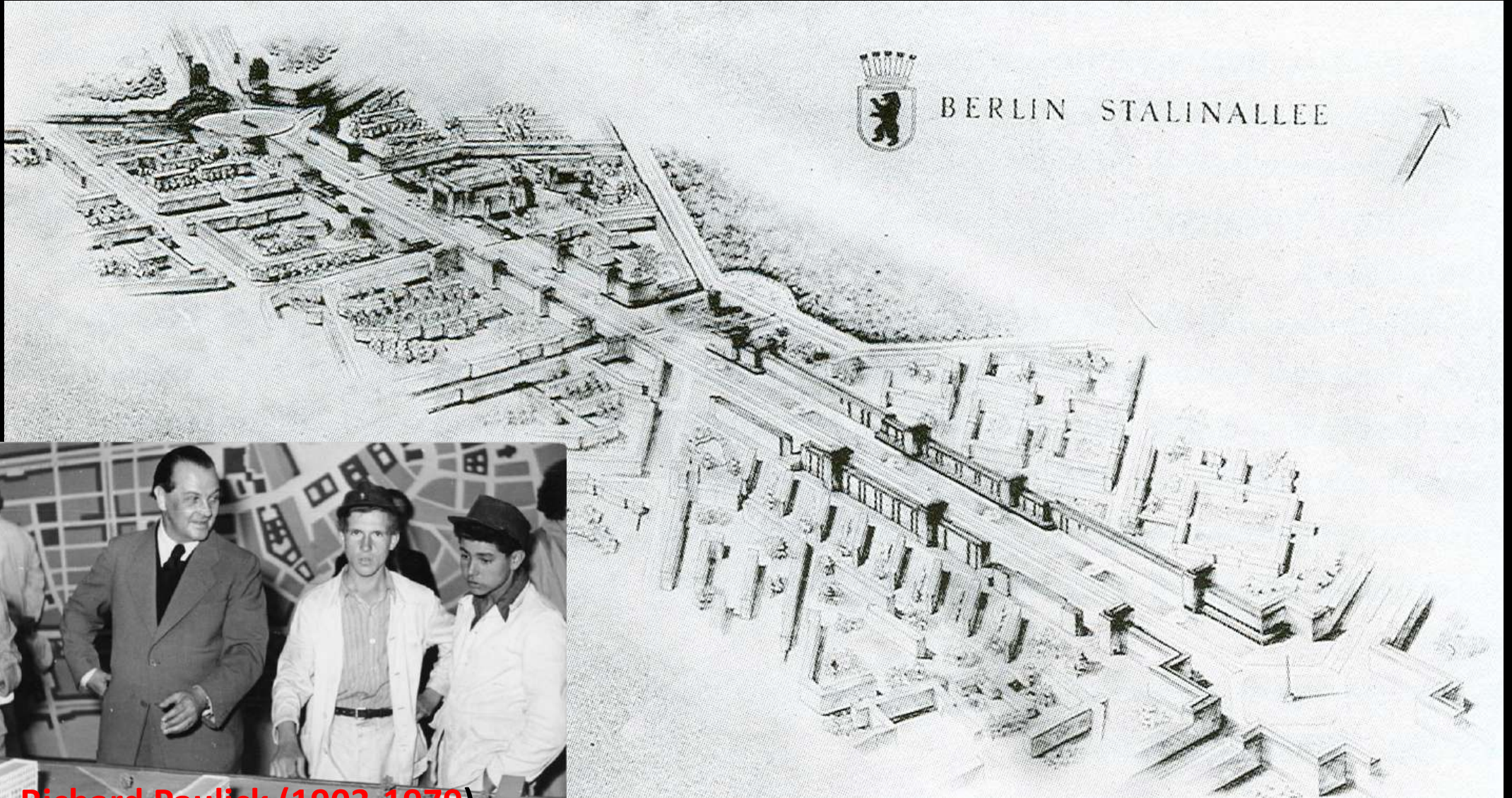
Albert Speer (1906-1961)







Berlino Karl Marx Allee XX secolo – Germania



Richard Paulick (1903-1979)



DIE ERSTE STRASSE DES SOZIALISMUS 'STALINALEE'
ABSCHNITT A STRAUSBERGER PLATZ








Image © 2006 AeroWest

©2006 Google

Pointer 52°31'05.90" N 13°26'26.92" E

Streaming ||||| 100%

Eye alt 7865 ft



Image © 2006 AeroWest
Pointer: 52°31'07.36" N 13°25'41.44" E
Streaming 100%
Eye alt: 2105 ft

Image © 2006 AeroWest
Pointer: 52°31'04.23" N 13°26'10.59" E
Streaming 100%
Eye alt: 2105 ft

Image © 2006 AeroWest
Pointer: 52°31'01.30" N 13°26'48.56" E
Streaming 91%
Eye alt: 2105 ft

Image © 2006 AeroWest
Pointer: 52°30'59.00" N 13°27'14.42" E
Streaming 100%
Eye alt: 2105 ft









